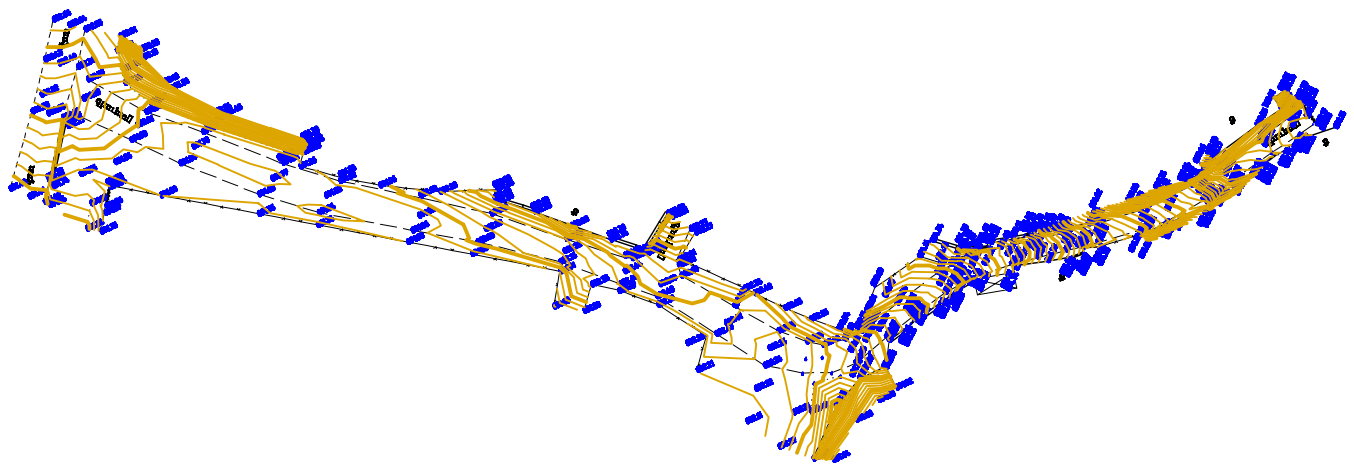

Ծանոթություն
Տվյալ գծագիրը կատարված է համապատասխան գործող ՀՀՇՆ -32-01-2022 -ի:

ՊԱՅՄԱՆԱԿԱՆ ՆՇԱՆԵՐ

- Մետաղական ցանկապատ
- Ճանապարհի առանցք
- Ցանկապատ
- Ծառ
- Գազի խողովակ
- Դիտահոր
- Մետաղական խողովակ
- Էլեկտրական սյուն
- Դարպաս

Պաշտոն	Անուն,Ազգանուն	Ստորագրություն	Ամիս Տարեթիվ	ԿԱՊԱՆԻ ՀԱՄԱՅՆՔԱՊԵՏԱՐԱՆ			
Նախագծեց	Ս. Ղազարյան			Սյունիքի մարզի Կապան համայնքի Սյունիք բնակավայրի Սյունիքի միջնակարգ դպրոց տանող ճանապարհի ասֆալտապատում Հատված ՊԿ0+00-:-ՊԿ2+02			
				Ճանապարհային մաս	Փուլ	Թերթ	Թերթեր
					ԱՆ	1-01	1
				Տախոմետրական հանույթ Մասշտաբ 1:1000	«ԱՐՄՍՏՐՈՒԹ» ՍՊԸ		

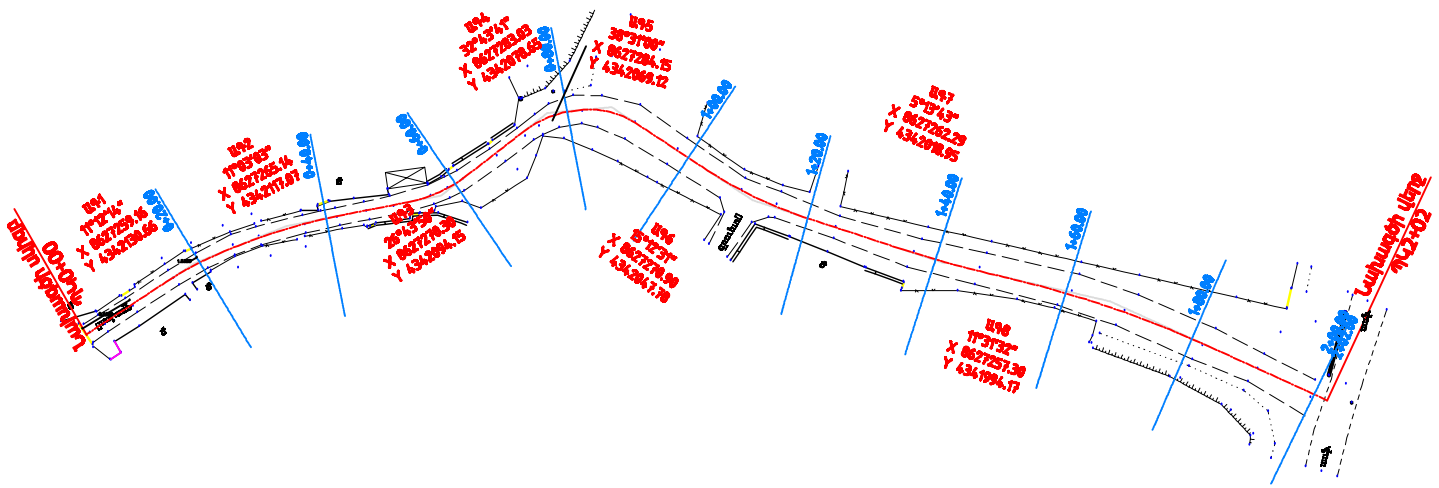

ՊԱՅՄԱՆԱԿԱՆ ՆՇԱՆԵՐ

- Մեռաղական ցանկապատ
- Ճանապարհի առանցք
- Ցանկապատ
- Ծառ
- Գազի խողովակ
- Դիտահոր
- Մեռաղական խողովակ
- Էլեկտրական սյուն
- Դարպաս

Ծանոթություն
Տվյալ գծագիրը կատարված է համապատասխան գործող ՀՀՇՆ -32-01-2022 -ի:

Պաշտոն	Անուն,Ազգանուն	Ստորագրություն	Ամիս Ամսաթիվ	ԿԱՊԱՆԻ ՀԱՄԱՅՆՔԱՊԵՏԱՐԱՆ			
				Սյունիքի մարզի Կապան համայնքի Սյունիք բնակավայրի Սյունիքի միջնակարգ դպրոց տանող ճանապարհի ասֆալտապատում Հատված ՊԿ0+00-:-ՊԿ2+02			
Նախագծեց	Ս. Ղազարյան						
				ճանապարհային մաս	Փուլ	Թերթ	Թերթեր
					ԱՆ	2-01	1
				Իրադրության հատակագիծ ՊԿ0+00-:-ՊԿ2+02 Մասշտաբ 1:1000	«ԱՐՄՍՏՐՈՒ» ՍՊԸ		

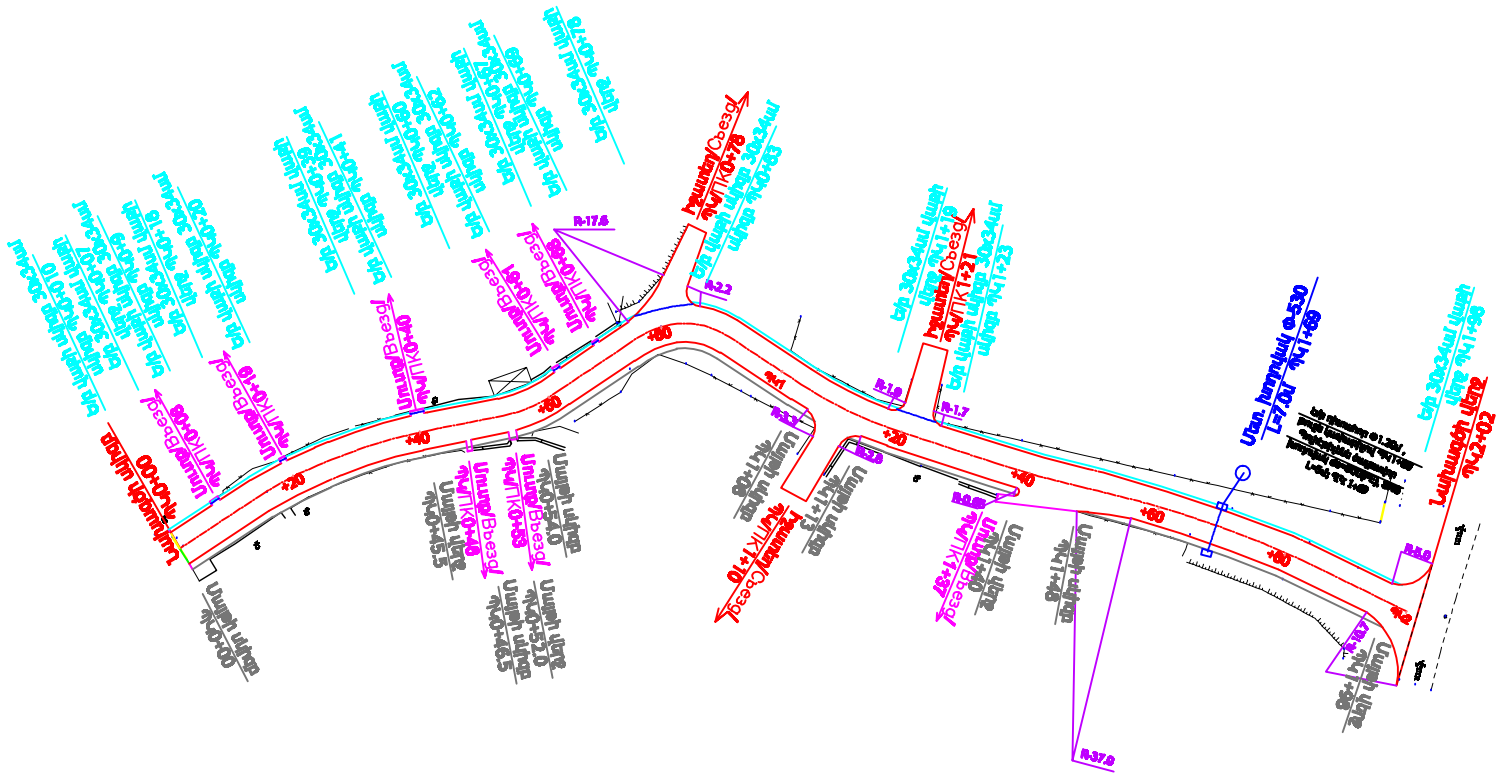

Ծանոթություն
Տվյալ գծագիրը կատարված է համապատասխան գործող ՀՀՇՏՆ -32-01-2022 -ի:

ՊԱՅՄԱՆԱԿԱՆ ՆՇԱՆԵՐ

- Մետաղական ցանկապատ
- Ճանապարհի առանցք
- Ցանկապատ
- Ծառ
- Գազի խողովակ
- Դիտահոր
- Մետաղական խողովակ
- Էլեկտրական սյուն
- Դարպաս

Պաշտոն	Անուն,Ազգանուն	Ստորագրություն	Ամիս Ամսաթիվ	ԿԱՊԱՆԻ ՀԱՄԱՅՆՔԱՊԵՏԱՐԱՆ			
				Սյունիքի մարզի Կապան համայնքի Սյունիք բնակավայրի Սյունիքի միջնակարգ դպրոց տանող ճանապարհի ասֆալտապատում Հատված ՊԿ0+00-:-ՊԿ2+02			
Նախագծեց	Ս. Ղազարյան						
				ճանապարհային մաս	Փուլ	Թերթ	Թերթեր
					ԱՆ	3-01	1
				Փոված հատակագիծ ՊԿ0+00-:-ՊԿ2+02 Մասշտաբ 1:1000	«ԱՐՄՍՏՐՈՒ» ՍՊԸ		

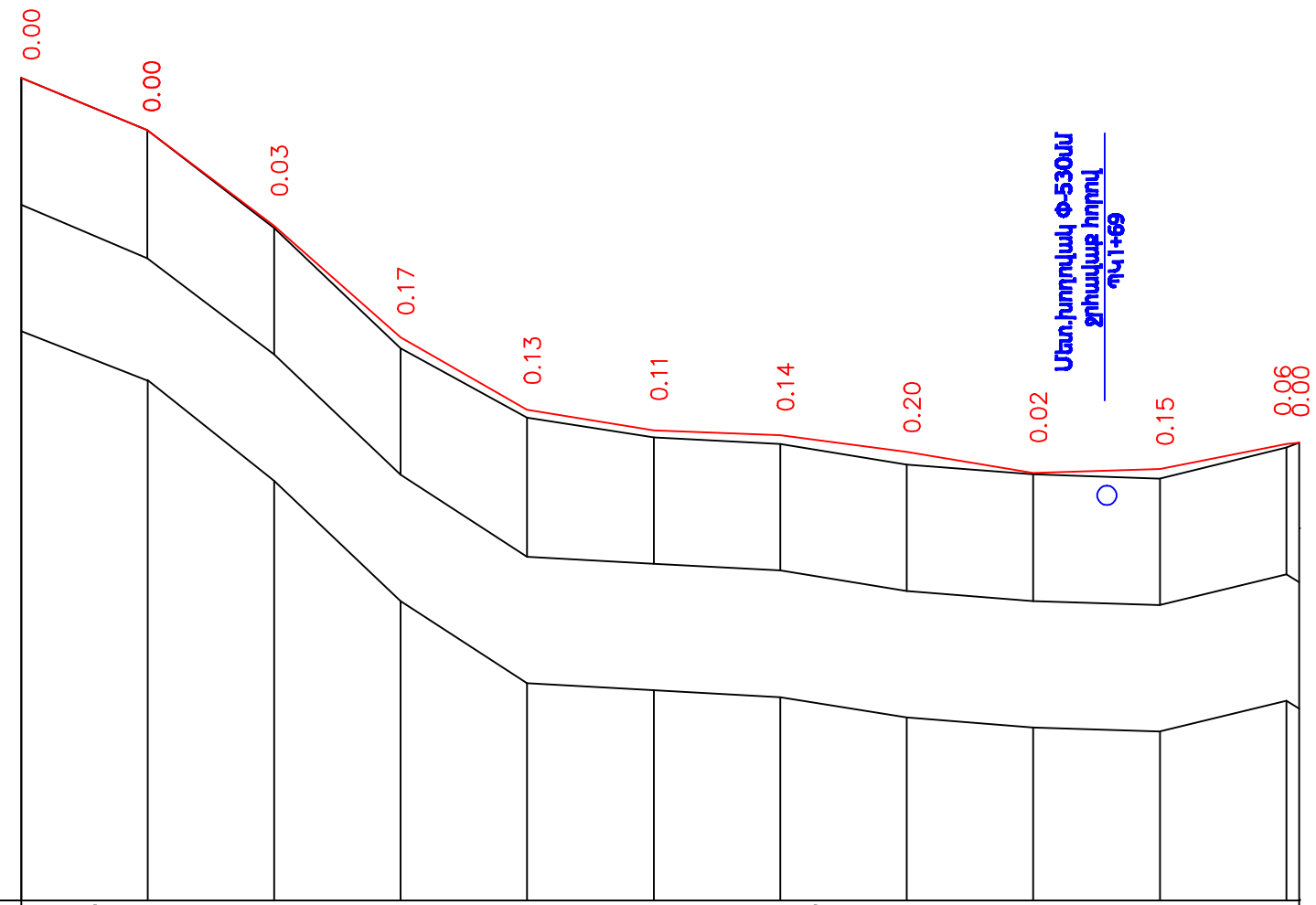

Մասշտաբ 1:1000
1:100

Գոյություն ունեցող ճան. պառավածքի տեսակը	1	Գրունտային Գրունտային
Նախագծվող ճան. պառավածքի տեսակը	2	Միաշերտ ա/բ հ-5սմ Միաշերտ ա/բ հ-5սմ
Թեքություններ ուղղաձիգ կորեր	3	37 11.75 38.25 R=500 K=26.5 38.25 61.75 90 15.25 53.5 46.5 R=500 K=43 96.5 103.5 4 29.5 26 74 15 31 57 43 R=600 K=28 69 131 85 115 20 17
Նախագծային նիշեր	4	698.06 697.62 697.24 695.94 695.78 694.57 694.02 692.88 692.54 692.55 692.47 692.42 692.21 691.96 691.92 691.87 691.94 692.04 692.34 692.38
Գետնի նիշեր նախագծվող ճանապարհի առանցքով	5	698.06 697.24 695.75 693.85 692.75 692.44 692.33 692.01 691.85 691.79 692.28 692.38
Հեռավորություններ	6	20 20 20 20 20 20 20 20 20 20 2
Պիկետներ	7	1 2
Կորեր	8	α=11°12'14" R=50 L=9.78; α=11°03'03" R=80 L=15.43; α=26°43'50" R=20 L=9.33; α=32°44' R=15 L=8.57; α=38°31' R=12 L=8.07; α=15°12'31" R=60 L=15.93; α=5°13'43" R=150 L=13.69; α=11°31'32" R=160 L=32.19
		14.24 2.20 11.01 10.90 1.00 12.91 15.23 2.28 19.39

Ծանոթություն
Տվյալ գծագիրը կատարված է համապատասխան գործող ՀՀՇՆ -32-01-2022 -ի:

Պաշտոն	Անուն.Ազգանուն	Մտոր.	Ամիս Ամսաթիվ	
Նախագծող	Ս. Ղազարյան			

ԿԱՊԱՆԻ ՀԱՄԱՅՆՔԱՊԵՏԱՐԱՆ

Սյունիքի մարզի Կապան համայնքի Սյունիք բնակավայրի Սյունիքի միջնակարգ դպրոց տանող ճանապարհի ասֆալտապատում
Հատված ՊԿ0+00-:-ՊԿ2+02

Ճանապարհային մաս	Փուլ	Թերթ	Թերթեր
	ԱՆ	4-01	1
Երկայնական կտրվածք ՊԿ0+00-:-ՊԿ2+02	«ԱՐՄՍՏՐՈՒԹ» ՍՊԸ		

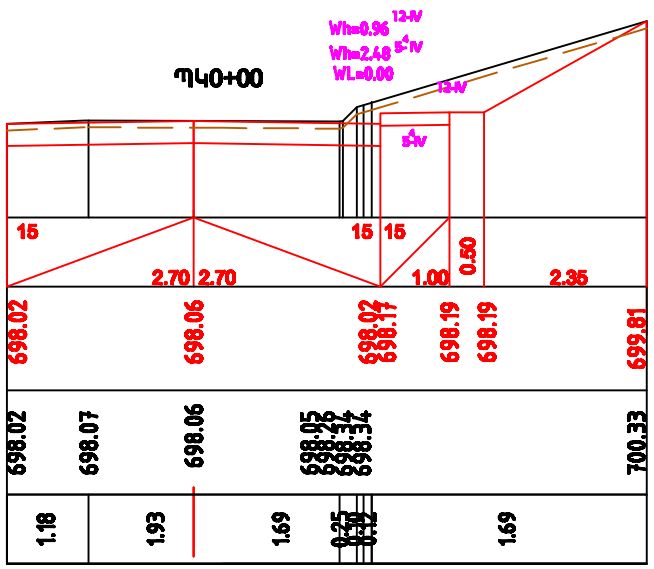

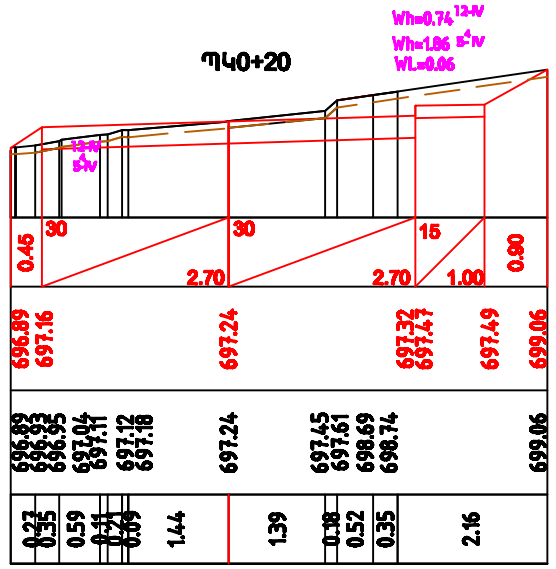

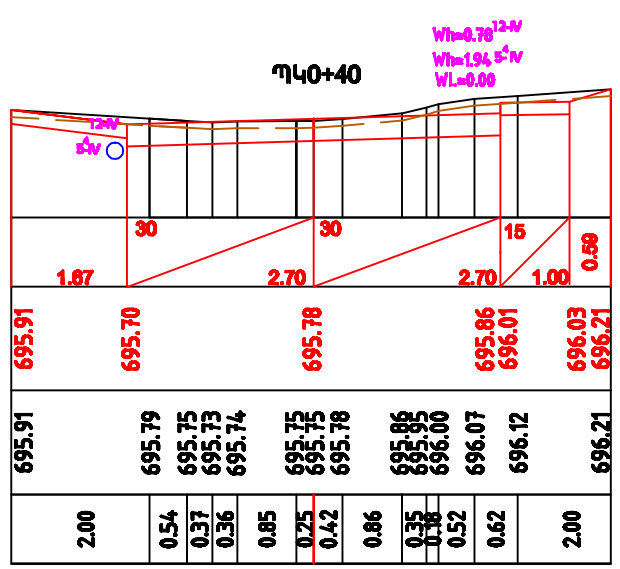

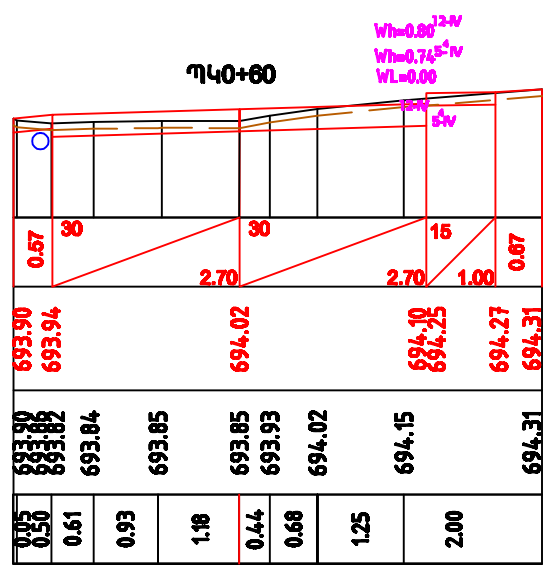

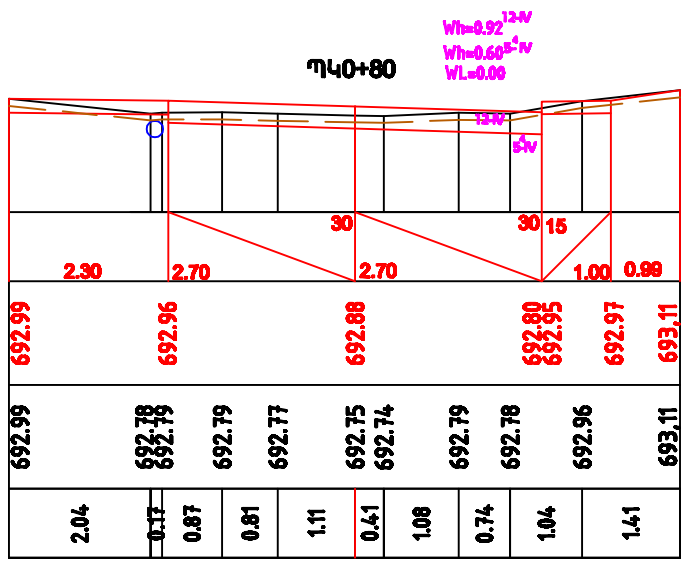

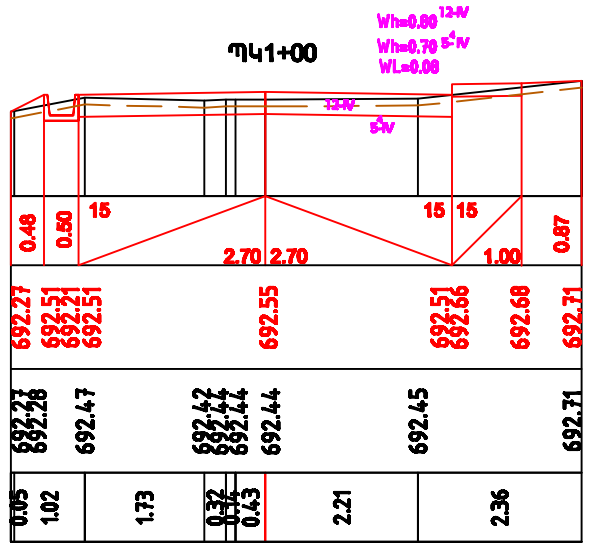

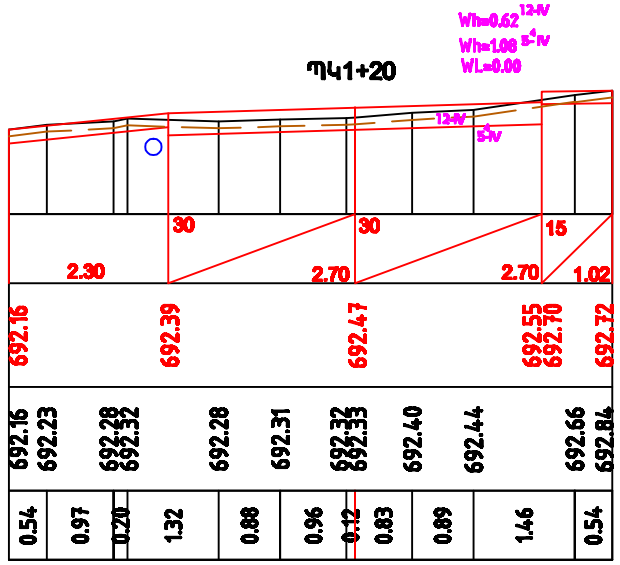

Ծանոթություն
Տվյալ գծագիրը կատարված է համապատասխան գործող ՀՀՇՆ -32-01-2022 -ի:

Մասշտաբ 1:100

Պաշտոն	Անուն.Ազգանուն	Ստորագ.	Ամիս Ամսաթիվ	ԿԱՊԱՆԻ ՀԱՄԱՅՆՔԱՊԵՏԱՐԱՆ		
Նախագծեց	Ս. Ղազարյան			Սյունիքի մարզի Կապան համայնքի Սյունիք բնակավայրի Սյունիքի միջնակարգ դպրոց տանող ճանապարհի ասֆալտապատում Հատված ՊԿ0+00-:-ՊԿ2+02		
				Ճանապարհային մաս	Փուլ	Թերթ	Թերթեր
					ԱՆ	5-01	2
				Լայնական կտրվածքներ ՊԿ0+00-:-ՊԿ1+20	«ԱՐՄՍՏՐՈՒԹ» ՍՊԸ	

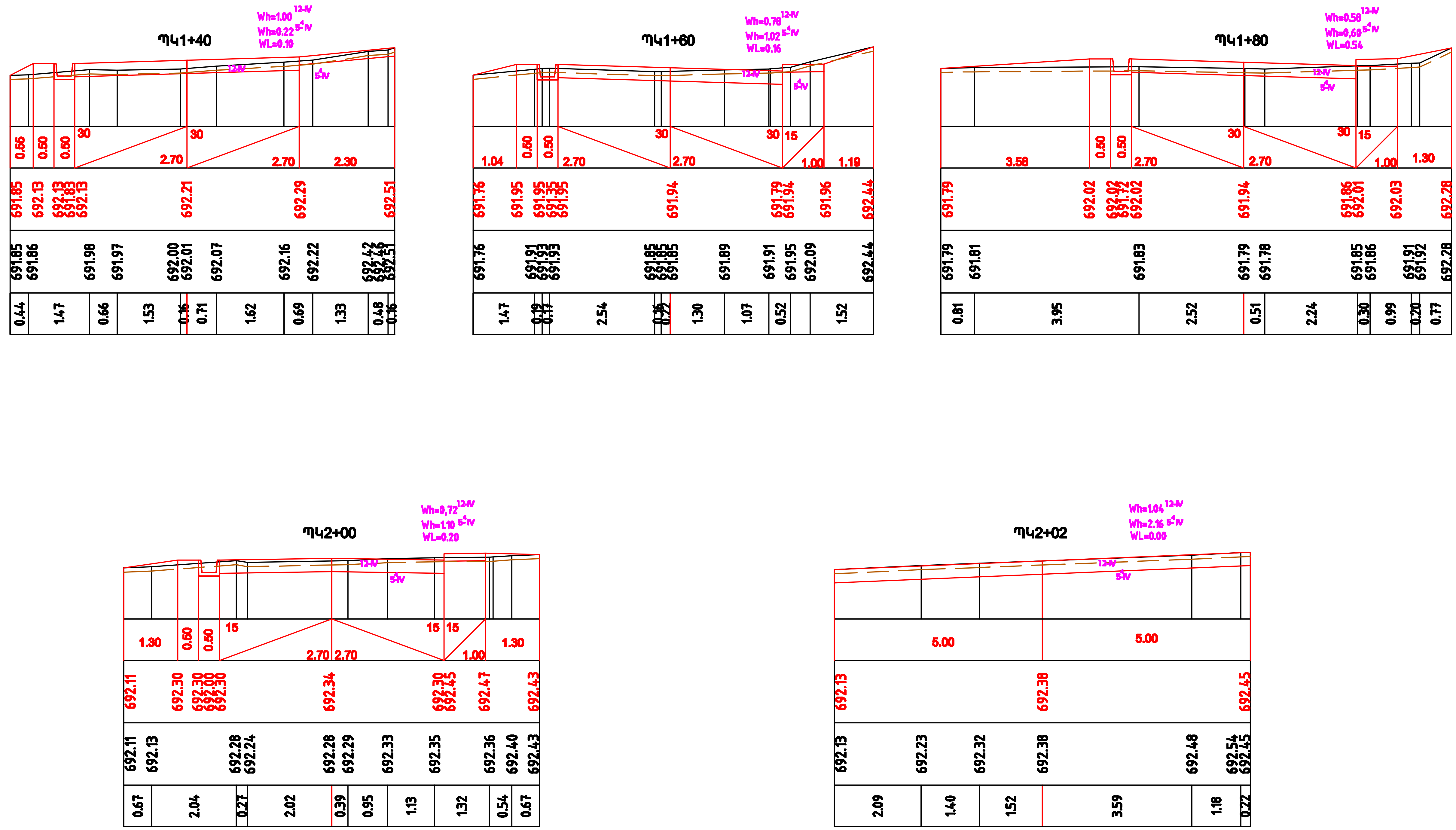

Ծանոթություն
Կծյալ գծագիրը կակահծած է համաժակախսան գրիծըր ՀՀՇՆ -32-01-2022 -ի:

Մասշտաբ 1:100

Թերթ 5-02

ԿԱՊԱՆԻ ՅԱՄԱՅՆՔԱՊԵՏԱՐԱՆ

Սյունիքի մարզի Կապան համայնքի Սյունիք բնակավայրի Սյունիքի միջնակարգ տանող ճանապարհի ասֆալտապատում հատված ՊԿ0+00-:-ՊԿ2+02

Լայնական կտրվածք ՊԿ1+80-:-ՊԿ2+02

<<ԱՐՄՍՏՐՈՅ>> ՍՊԸ

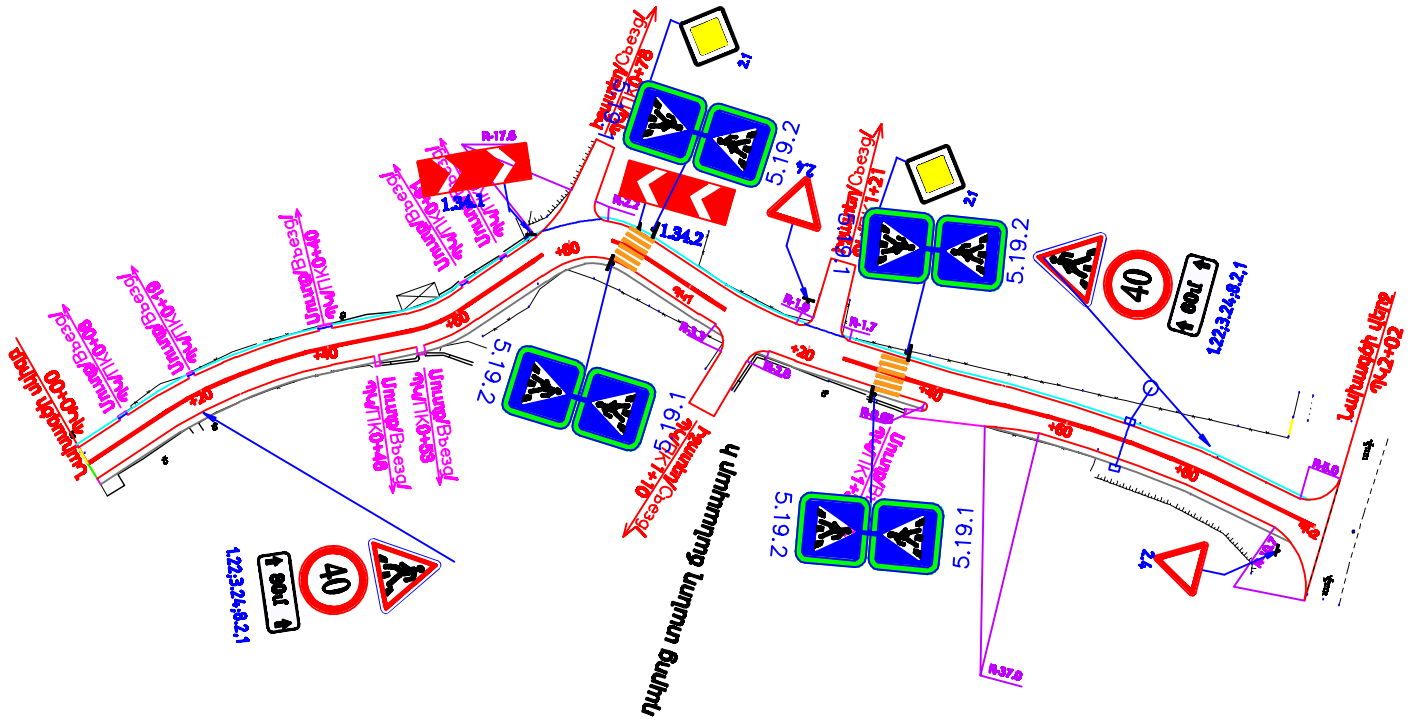

Պայմանական նշաններ

2.4 — Ճանապարհային նշաններ ԳՕՍՏ Ռ 52290-2004

1.1, 1.5, 1.6, 1.2 — Նշագծում ԳՕՍՏ Ռ 52290-2004

Ծանոթություն

Տվյալ գծագիրը կատարված է համապատասխան գործող ՀՀՇՆ -32-01-2022 -ի:

Պաշտոն	Անուն,Ազգանուն	Ստորագրություն	Ամիս Ամսաթիվ	ԿԱՊԱՆԻ ՀԱՄԱՅՆՔԱՊԵՏԱՐԱՆ			
				Սյունիքի մարզի Կապան համայնքի Սյունիք բնակավայրի Սյունիքի միջնակարգ դպրոց տանող ճանապարհի ասֆալտապատում Հատված ՊԿ0+00-:-ՊԿ2+02			
Նախագծեց	Ս. Ղազարյան						
				Ճանապարհային մաս	Փուլ	Թերթ	Թերթեր
					ՄՆ	6-01	1
				Կահավորման հատակագիծ ՊԿ0+00-:-ՊԿ2+02 Մասշտաբ 1:1000	«ԱՐՄՍՏՐՈՒ» ՍՊԸ		

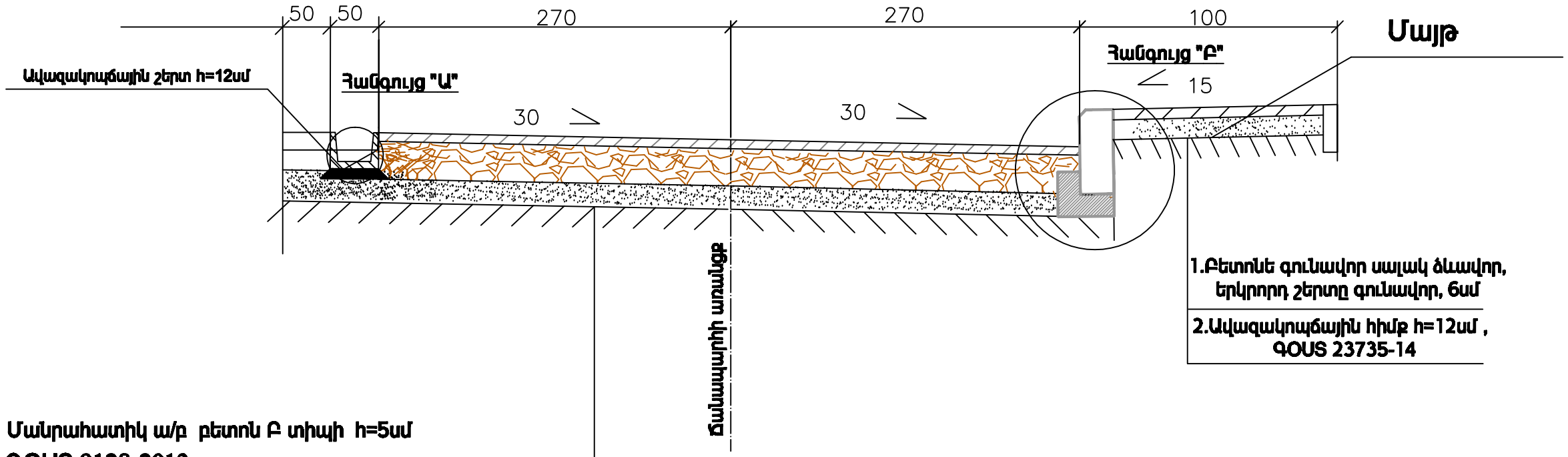

1. Մանրահատիկ ա/բ բետոն Բ տիպի h=5սմ
ԳՕՍՏ 9128-2013

2.Խճային շերտ h-15սմ բիտումի տարածումով 4.12տ/1000մ2
ԳՕՍՏ 25607-2009

3. Ավազակոպճային շերտ h=12սմ
ԳՕՍՏ 23735-2014

Հանգույց "Բ"

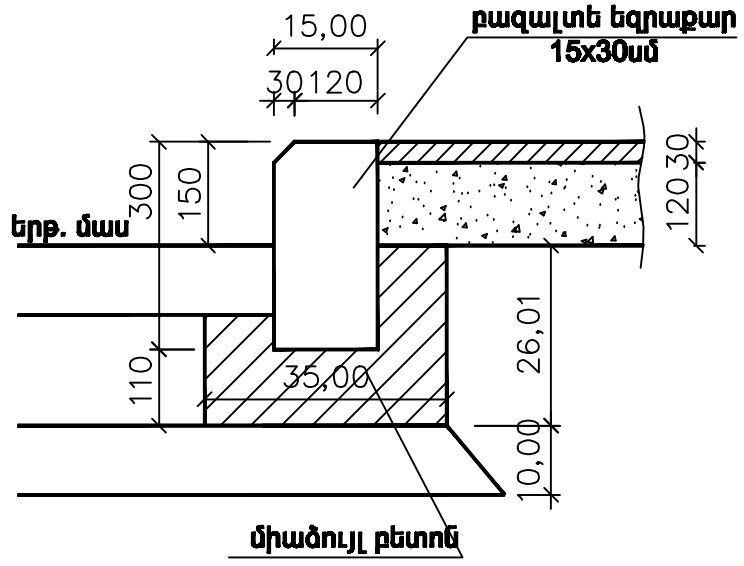

Հանգույց "Ա"

Բետոնե վաք 30x34սմ

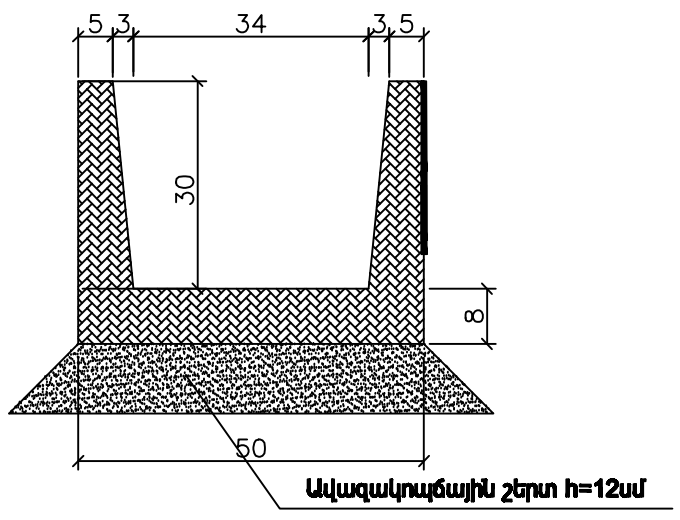

Ծանոթություն
Տվյալ գծագիրը կատարված է համապատասխան գործող ՀՀՇՆ -32-01-2022 -ի:

Պաշտոն	Անուն.Ազգանուն	Մտոր.	Ամիս Ամսաթիվ	ԿԱՊԱՆԻ ՀԱՄԱՅՆՔԱՊԵՏԱՐԱՆ		
				Սյունիքի մարզի Կապան համայնքի Սյունիք բնակավայրի Սյունիքի միջնակարգ դպրոց տանող ճանապարհի ասֆալտապատում Հատված ՊԿ0+00-:-ՊԿ2+02		
Նախագծեց	Ս. Դաբաղյան					
				Ճանապարհային մաս	Փուլ	Թերթ	Թերթեր
					ԱՆ	7-01	1
				Ճանապարի հագուստի կոնստրուկցիան	«ԱՐՄՍՏՐՈՒ» ՍՊԸ		

Հավասարազոր ճանապարհների փոխհատումներ և հարակցումներ
Типовые пересечения и примыкания равнозначных дорог

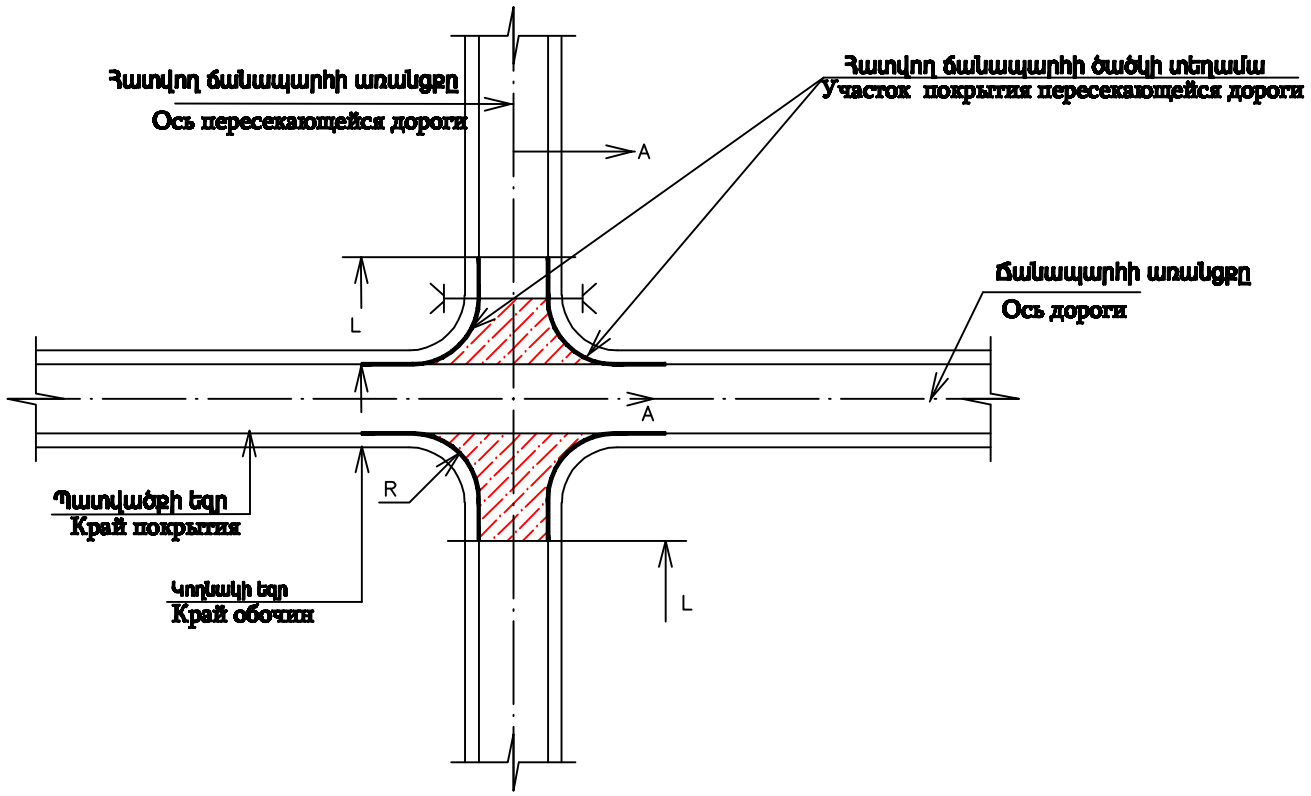

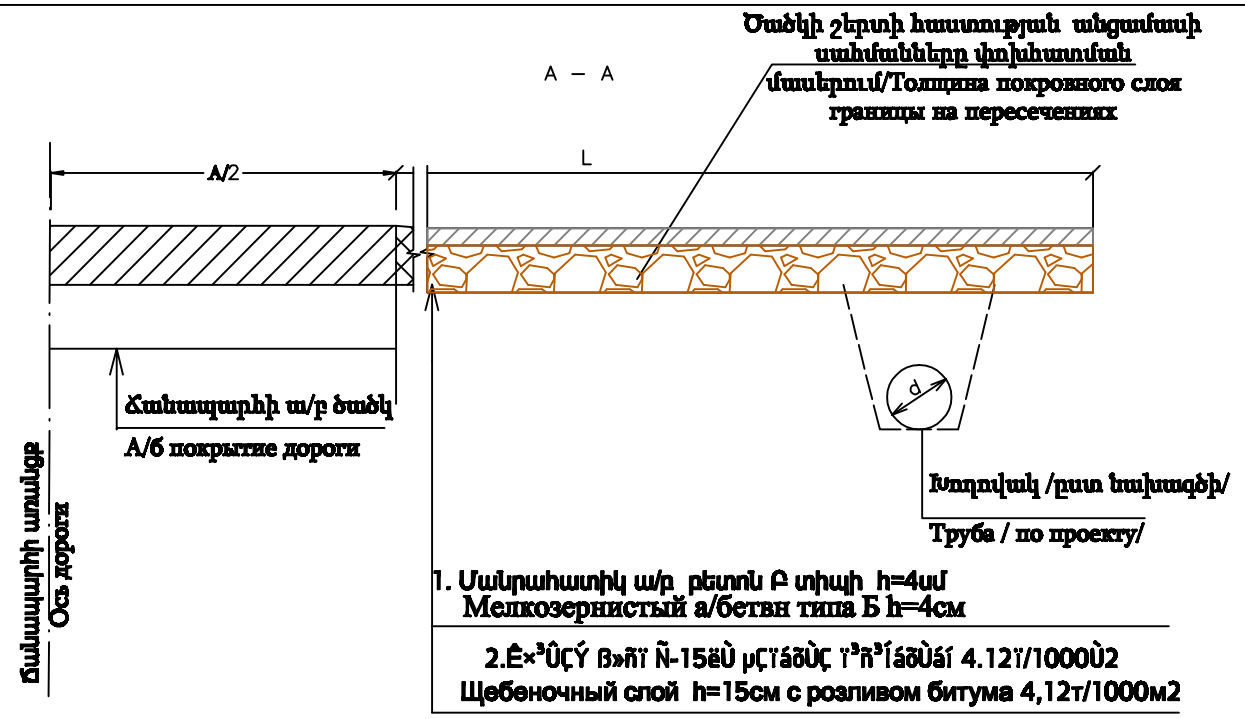

Ծանոթություն/Примечание

A - Նախագծվող ճանապարհի լայնությունը / Ширина проектируемой дороги

B - Հատվող ճանապարհի լայնությունը / Ширина пересекающейся дороги

d - հատվող ճանապարհին տեղադրվող խողովակի տրամագիծը ըստ նախագծի/ диаметр трубы устанавливаемой на пересекающейся дороге согласно по проекту

L - Հատվող ճանապարհի նորոգման երկարությունը / Длина ремонта пересекающейся дороги

R - Հատվող ճանապարհի կորացման շառավիղը/ Радиус изгиба пересекающейся дороги

α– Փոխհատման անկյունը / Угол пересекающейся дороги

Ծավալները և չափերը տրված են իջատեղերի և մուտքերի ամփոփագրում /
Объемы приведены в ведомости съездов и въездов.

Երկրորդական ճանապարհների փոխհատումներ և հարակցումներ
Типовое пересечение и примыкание второстепенной дороги

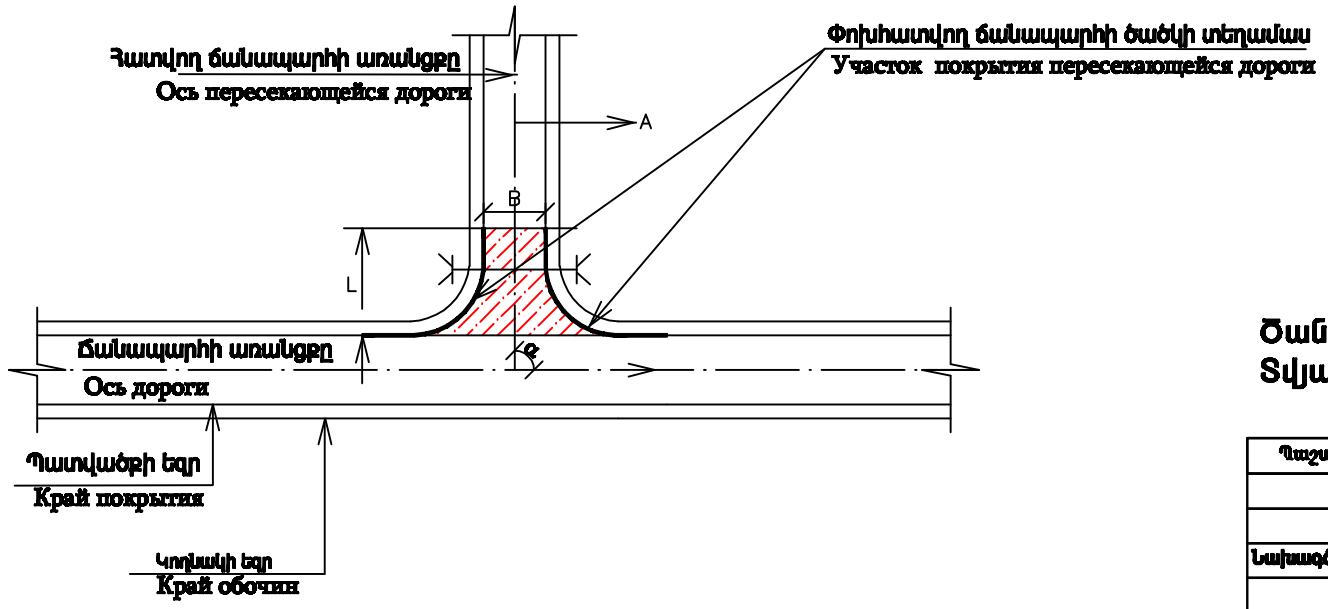

Ծանոթություն
Տվյալ գծագիրը կատարված է համապատասխան գործող ՀՀՇՆ -32-01-2022 -ի:

Պաշտոն	Անուն.Ազգանուն	Ստորագ.	Ամիս Ամսաթիվ	ԿԱՊԱՆԻ ՀԱՄԱՑԵՔԱՊԵՏԱՐԱՆ			
Նախագծող	Ս. Ղազարյան			Սյունիքի մարզի Կապան համայնքի Սյունիք բնակավայրի Սյունիքի միջնակարգ դպրոց տանող ճանապարհի ասֆալտապատում Հատված ՊԿ0+00-:-ՊԿ2+02			
				Ճանապարհային մաս	Փուլ	Թերթ	Թերթեր
					ԱՆ	8-01	1
				Ծածկի կառուցում փոխհատման և հարակցման մասերում	«ԱՐՄՍՏՐՈՆԳ» ՍՊԸ		

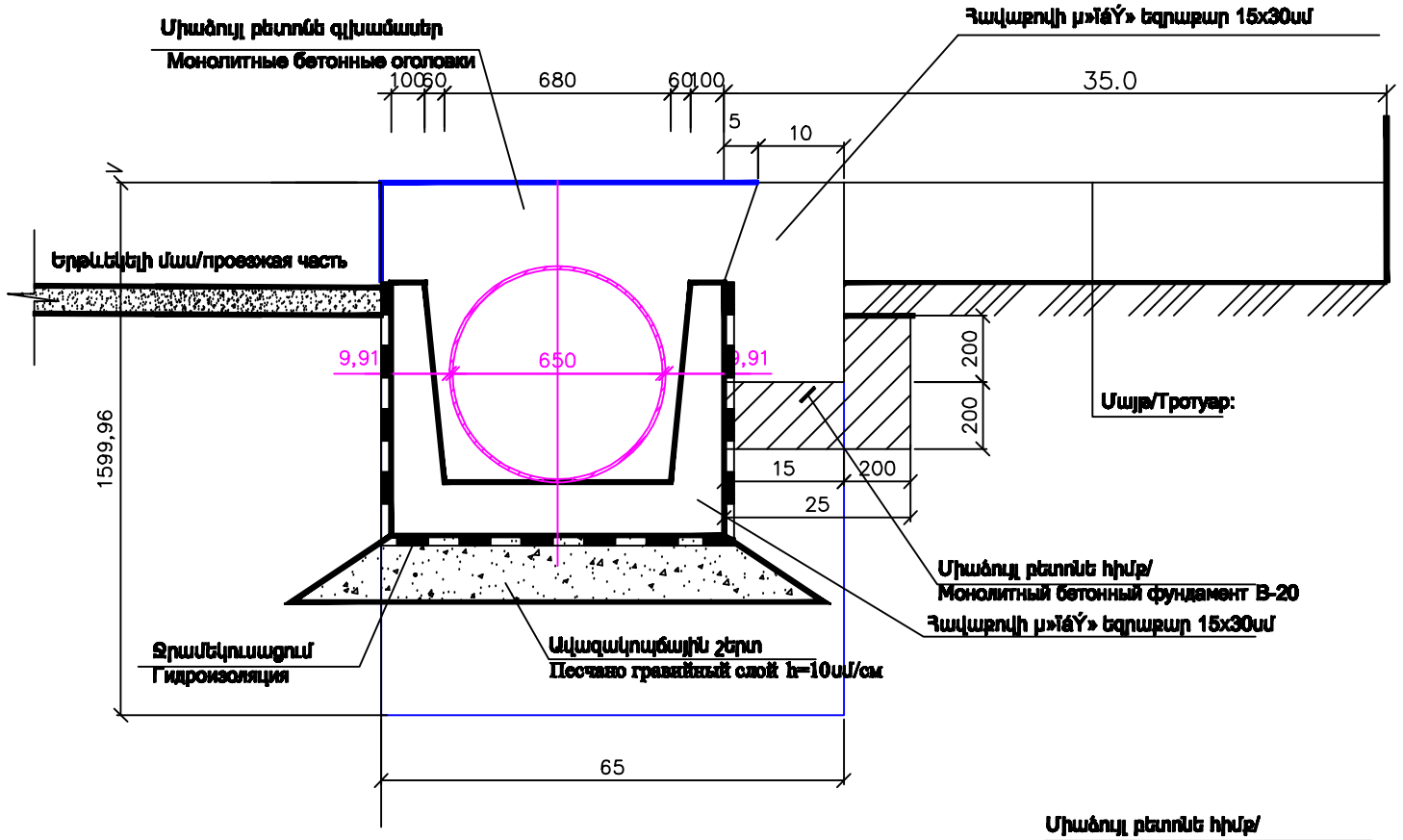

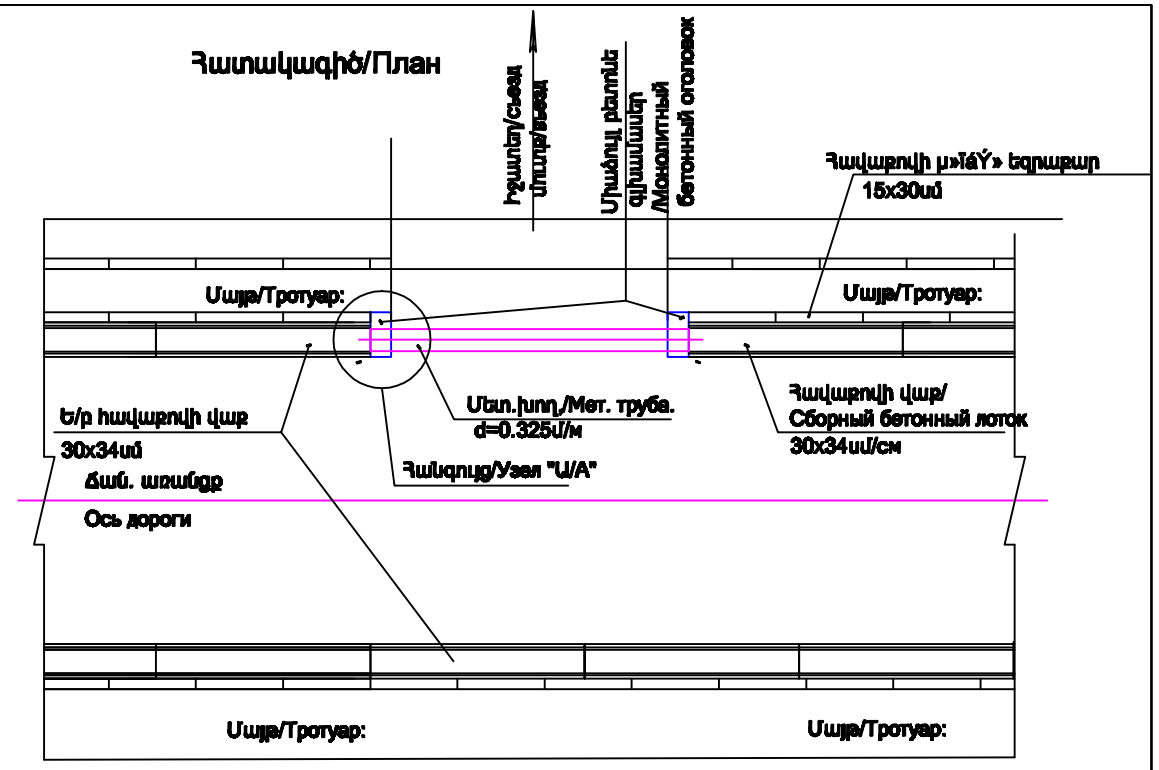

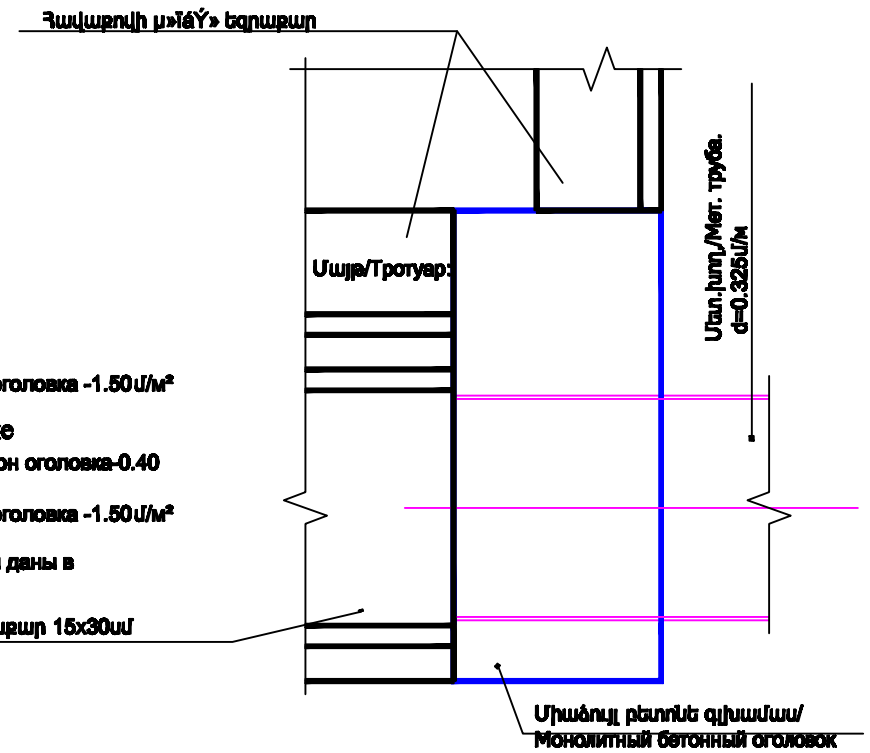

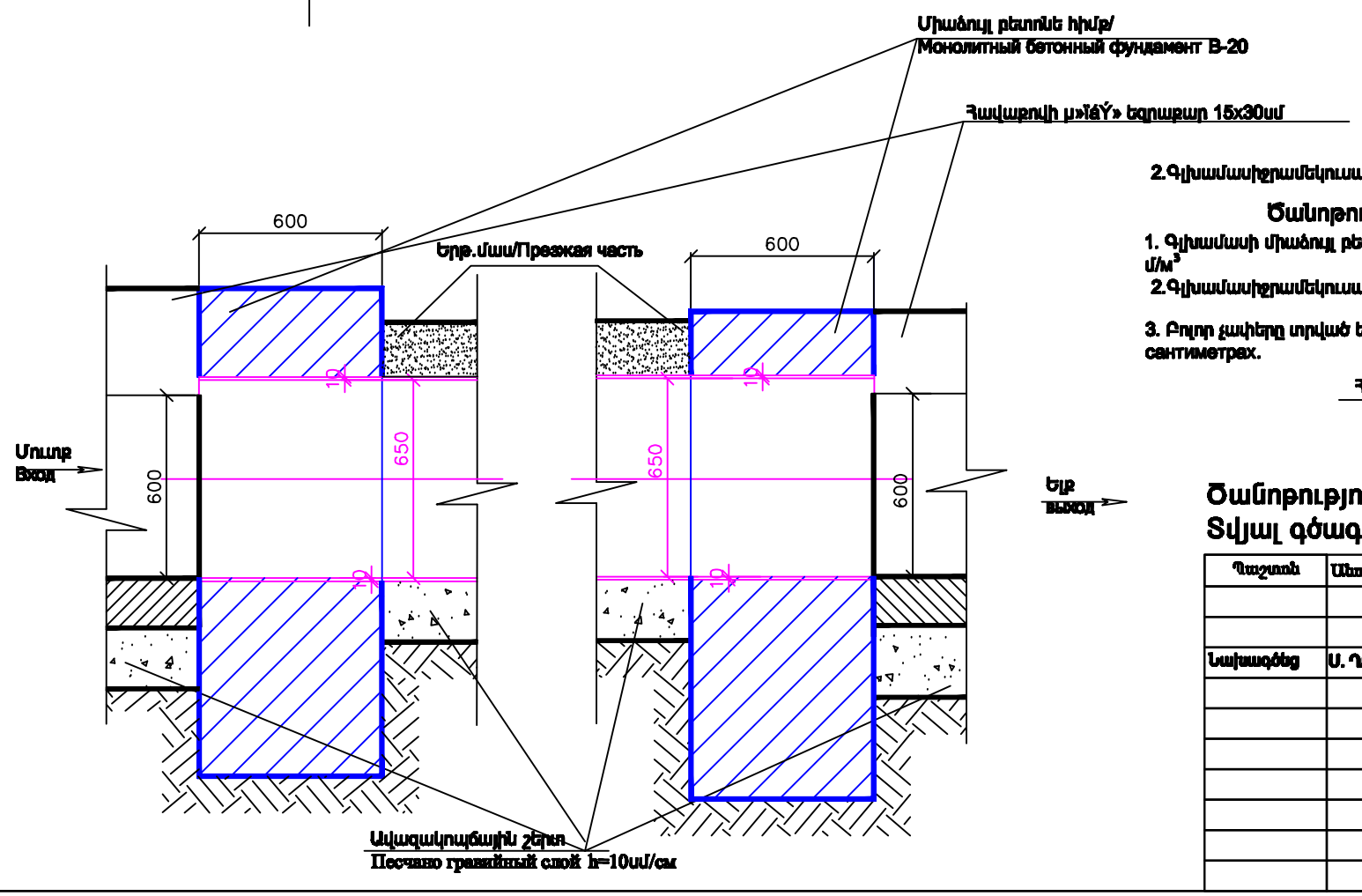

2.Գլխամասի հիդրամեկուսացում/Гидроизоляция оголовка -1.50մ/մ²

Ծանոթություն /Примечание

1. Գլխամասի միաձույլ բետոն Монолитный бетон оголовка-0.40 մ/մ³
2.Գլխամասի հիդրամեկուսացում/Гидроизоляция оголовка -1.50մ/մ²
3. Բոլոր չափերը տրված են սմ-ով/ Все размеры даны в сантиметрах.

Ծանոթություն

Տվյալ գծագիրը կատարված է համապատասխան գործող ՀՀՇՆ -32-01-2022 -ի:

Պաշտոն	Անուն.Ազգանուն	Ստորագ.	Ամիս Ամսաթիվ	ԿԱՊԱԼԻ ՀԱՄԱՑԵՔԱՊԵՏԱՐԱՆ			
Նախագծեց	Ս. Ղազարյան			Սյունիքի մարզի Կապան համայնքի Սյունիք բնակավայրի Սյունիքի միջնակարգ դպրոց տանող ճանապարհի ասֆալտապատում Հատված ՊԿ0+00-:-ՊԿ2+02			
				Ճանապարհային մաս	Փուլ	Թերթ	Թերթեր
					ԱՆ	9-01	1
				Բետոնե վաքի և մետ. խողովակի (d=325մմ) միացման գծապատկեր	«ԱՐՄՍՏՐՈՅ» ՍՊԸ		

Թեքահարթակների տիպային կտրվածքները և կոնստրուկցիաները

ՏԻՊ - 1 Մ1:50

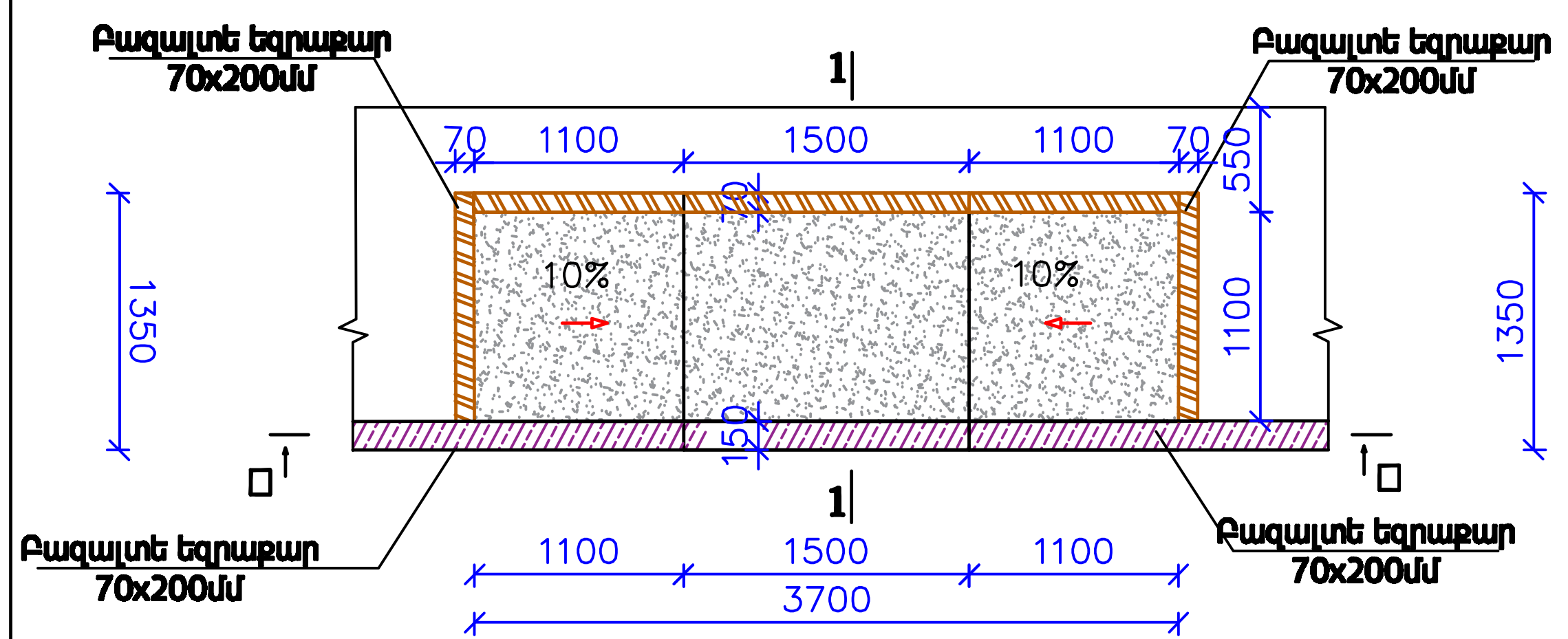

ՏԻՊ - 2 Մ1:50
Մուտք

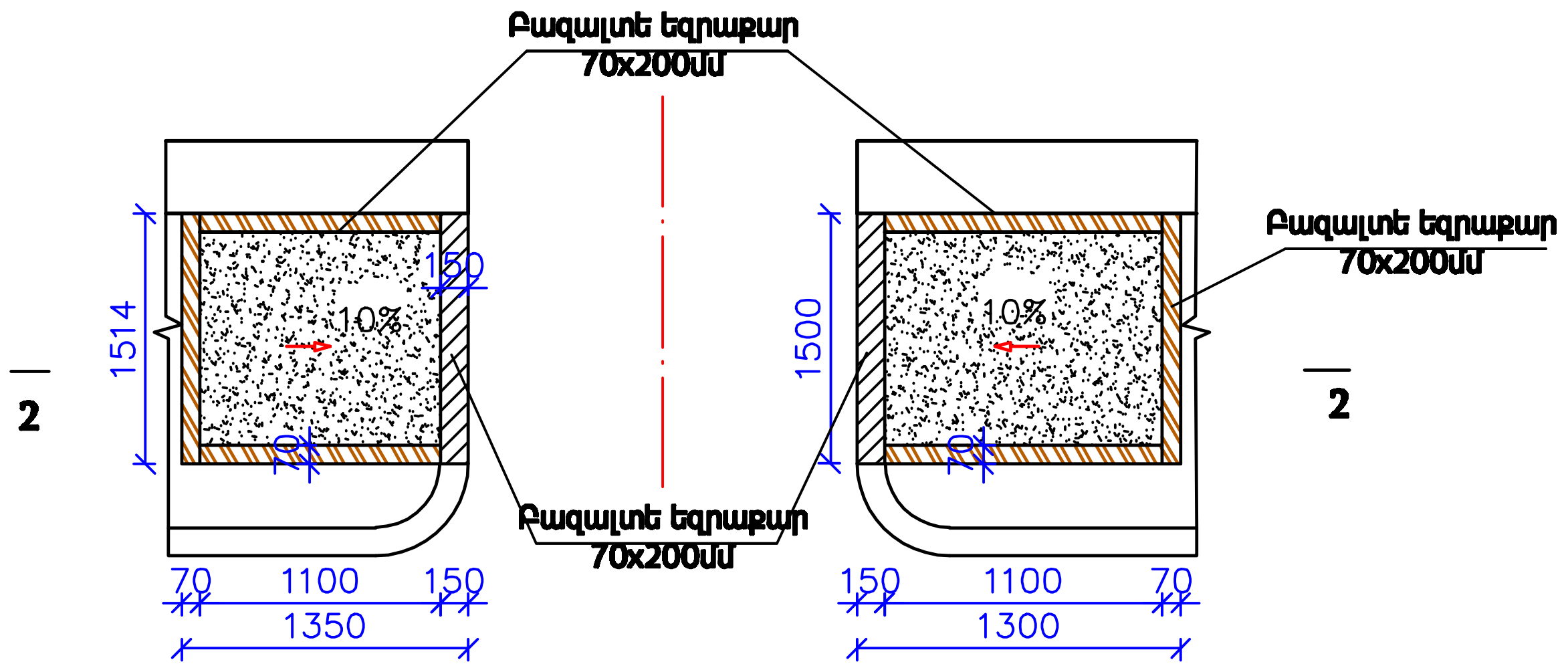

Տեսք Ա-Ա
Մ1:50

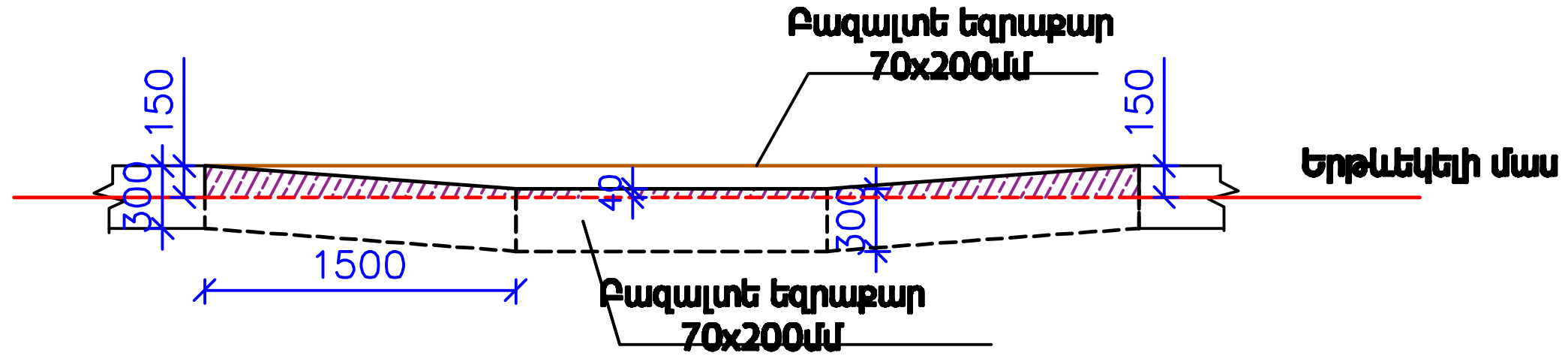

Կտրվածք 1 - 1 Մ1:50
Մուտք

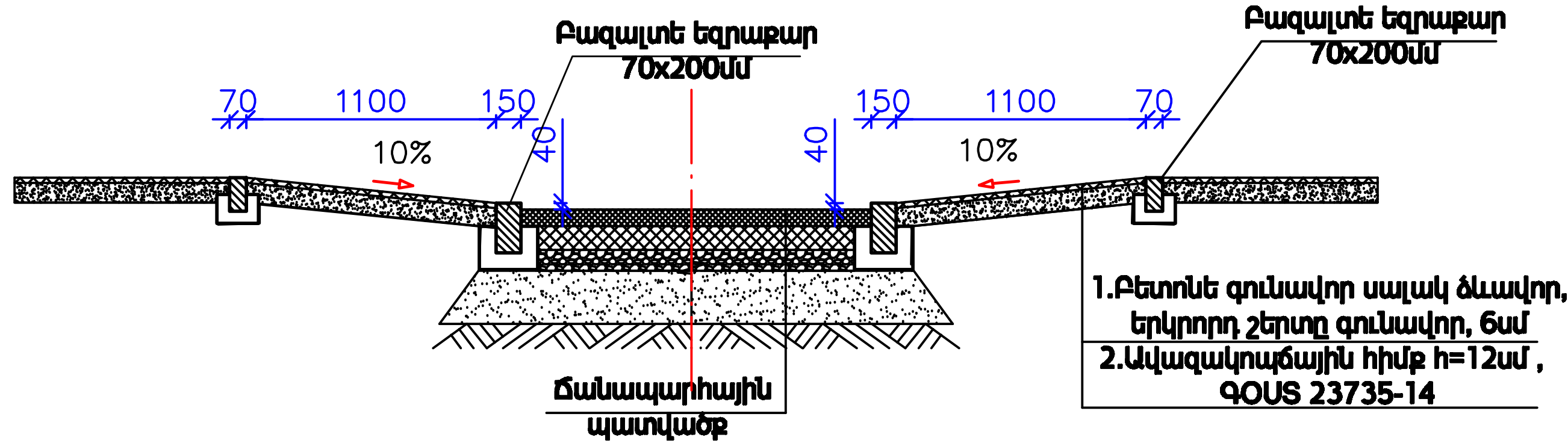

Կտրվածք 1 - 1 Մ1:50

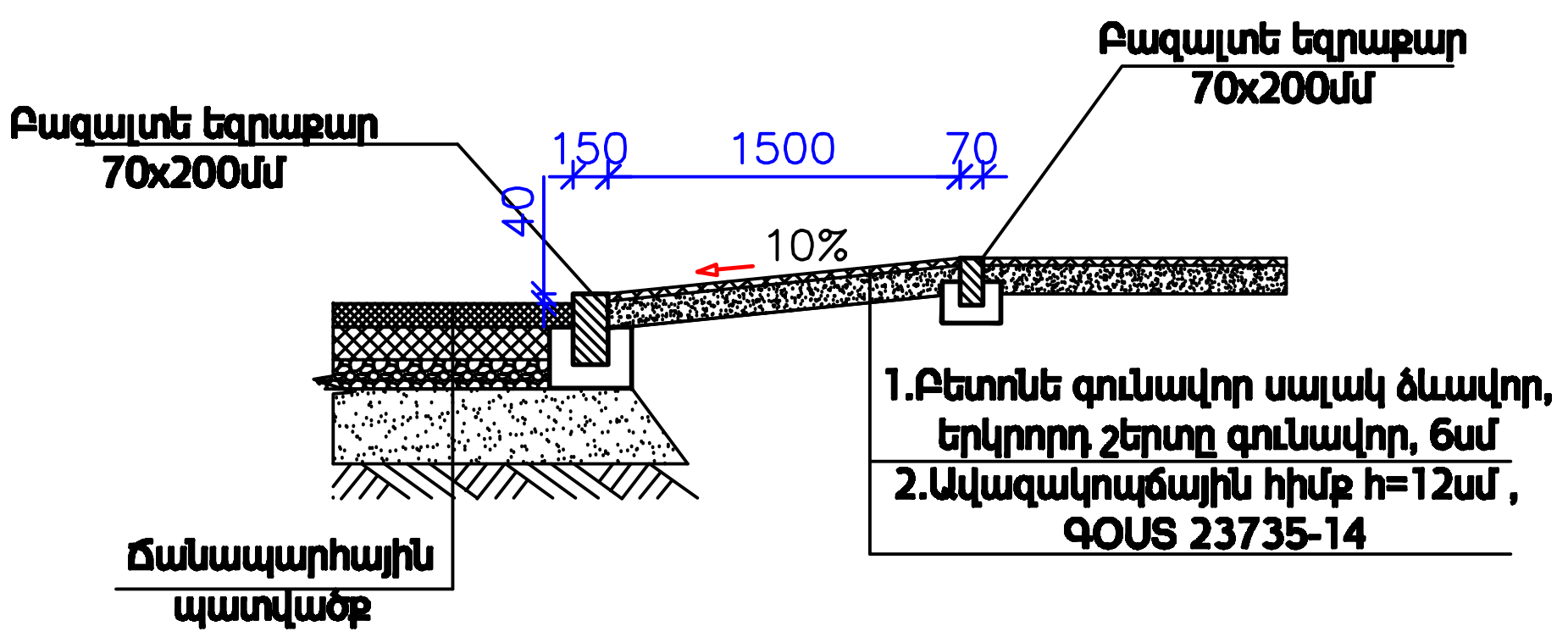

Ծանոթություն

1.Բոլոր չափերը տրված են մմ-ով:
2.Բոլոր ծավալները տրված են համապատասխան ամփոփագրերում:
3. Թեքահարթակները նախագծված են ըստ ՀՀՇՆ 23-101-2017:

Պաշտոն	Անուն.Ազգանուն	Ստորագր.	Ամսաթիվ	ԿԱՊԱՆԻ ՀԱՄԱՅՆՔԱՊԵՏԱՐԱՆ		
				Սյունիքի մարզի Կապան համայնքի Սյունիք բնակավայրի Սյունիքի միջնակարգ դպրոց տանող ճանապարհի ասֆալտապատում Հատված ՊԿ0+00-:-ՊԿ2+02		
Նախագծեց	Ս. Ղազարյան					
				Ճանապարհային մաս	Փուլ	Թերթ	Թերթեր
					ԱՆ	10-01	1
				Թեքահարթակների տիպային կտրվածքները և կոնստրուկցիաները	«ԱՐՄՍՏՐՈՅ» ՍՊԸ	

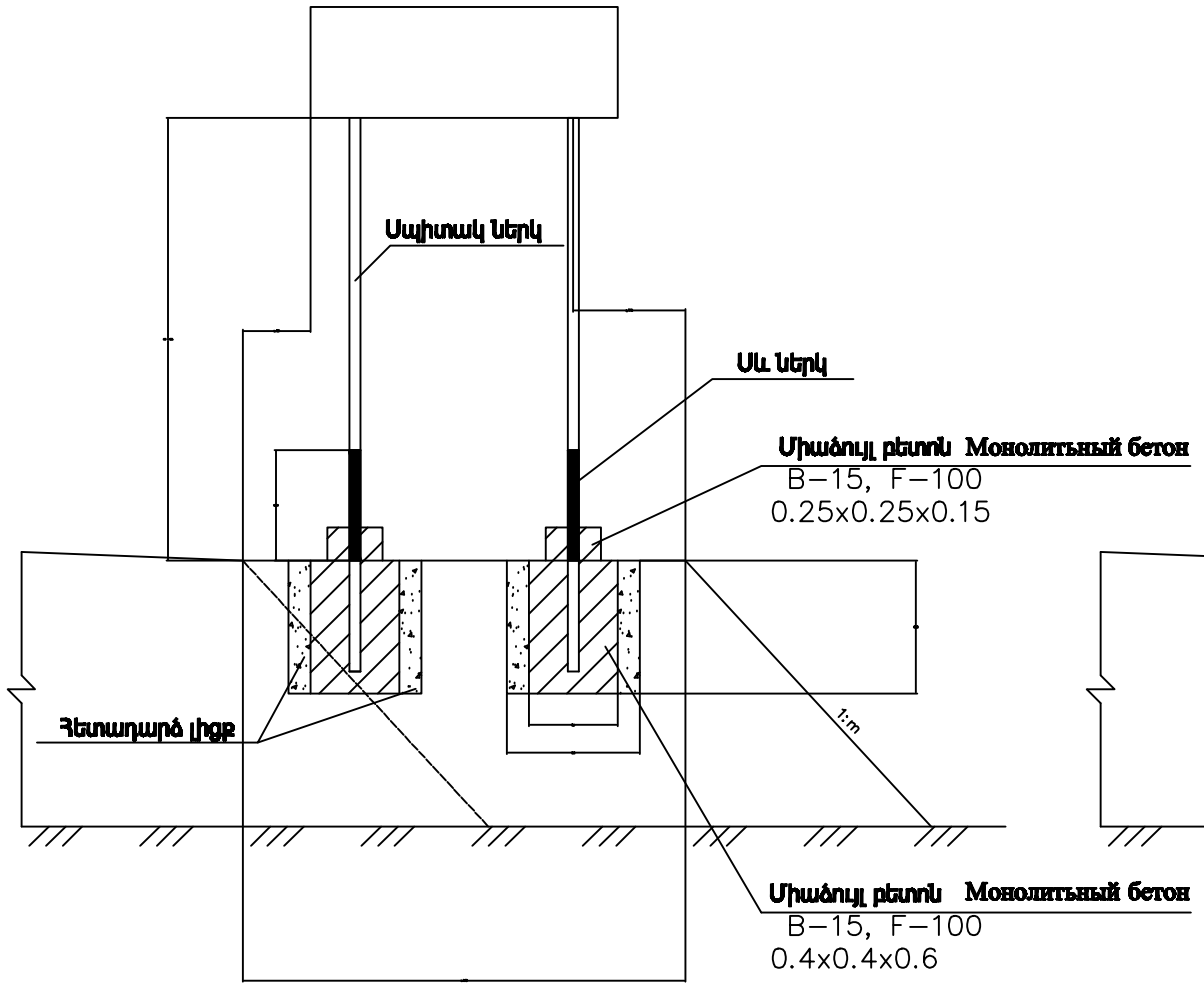

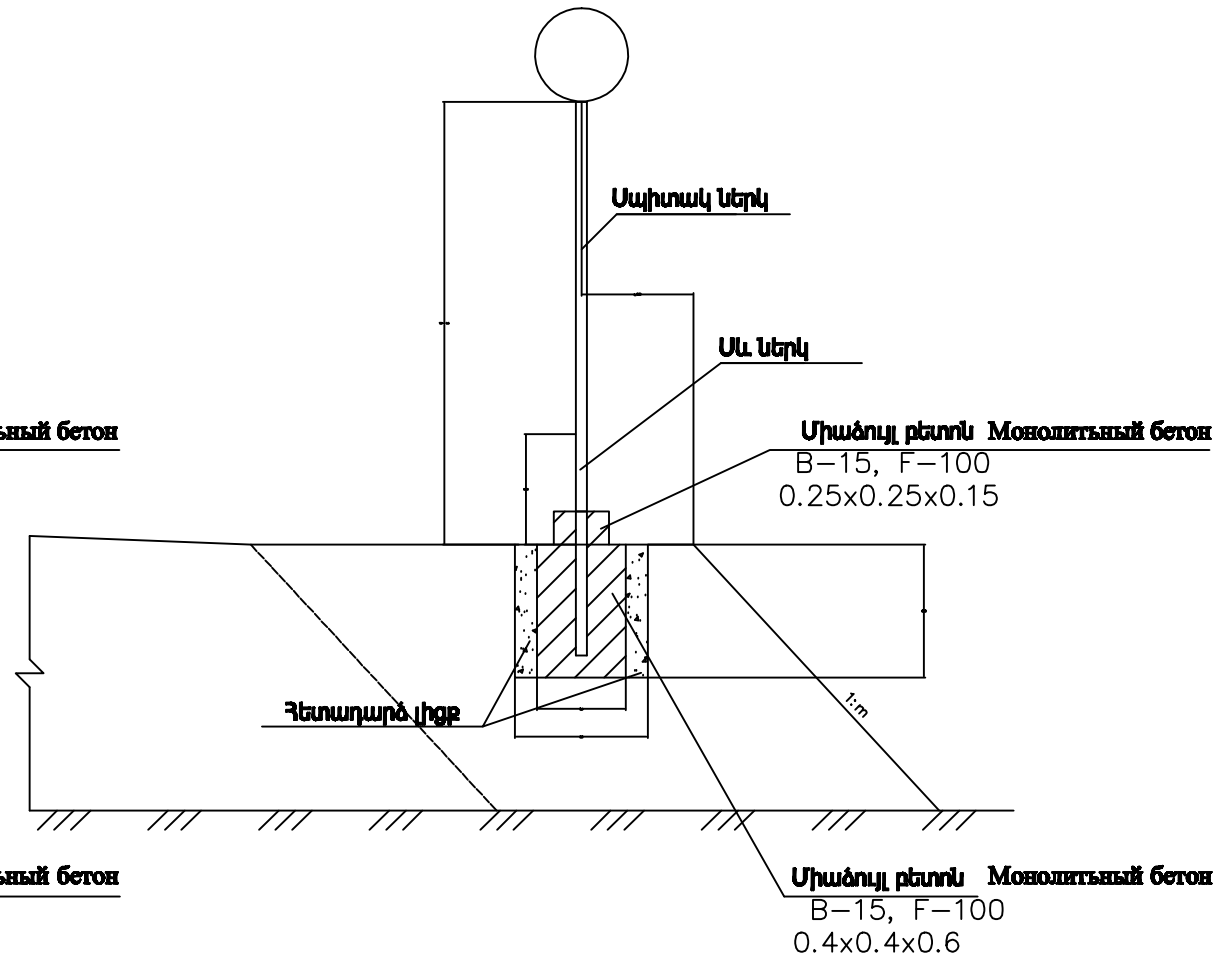

Ծանոթություն /Примечание

Գծագրերում բոլոր չափերը տրված են մ-ով":

Ծանոթություն
Տվյալ գծագիրը կատարված է համապատասխան գործող ՀՀՇՆ -32-01-2022 -ի:

Պաշտոն	Անուն.Ազգանուն	Ստորագ.	Ամիս Ամսաթիվ	ԿԱՊԱԼԻ ՀԱՄԱՑԵՆՔԱՊԵՏԱՐԱՆ			
				Սյունիքի մարզի Կապան համայնքի Սյունիք բնակավայրի Սյունիքի միջնակարգ դպրոց տանող ճանապարհի ասֆալտապատում Հատված ՊԿ0+00-:-ՊԿ2+02			
Նախագծեց	Ս. Դաբաղյան						
				Ճանապարհային մաս	Փուլ	Թերթ	Թերթեր
					ԱՆ	11-01	1
				Ճանապարհային նշանների տեղադրման սխեմա	«ԱՐՄՄՏՐՈՑ» ՍՊԸ		

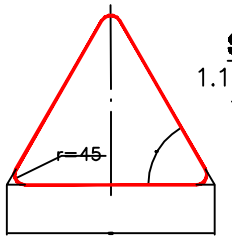

Տեսակ/Тип II– III/
1.1, 1.2, 1.5–1.7, 1.9–1.14
1.16, 1.17, 1.22–1.24,
1.26–1.33, 1.8, 1.15,
1.18–1.21, 1.25

d=57 **մմ/мм**,
S=3 **մմ/мм**

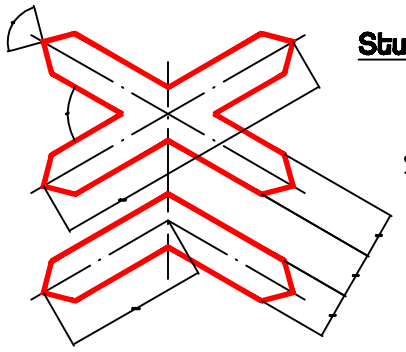

Տեսակ/Тип II – III
1.3.1, 1.3.2

d=57 **մմ/мм**,
S=3 **մմ/мм**

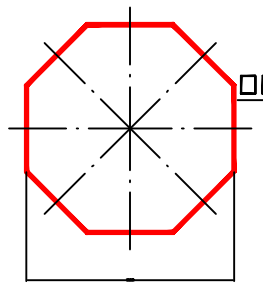

□□□□□/**Тип** II – III
2.5
d=57 **մմ/мм**,
S=3 **մմ/мм**

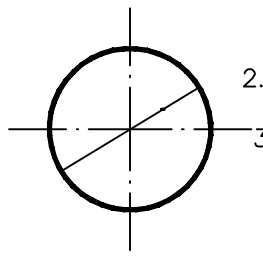

Տեսակ/Тип III
2.6, 3.1–3.9, 3.11–3.16, 3.18.1–3.19,
3.21–3.23, 3.25–3.33, 4.1.1–4.3,
3.17.1–3.17.3, 4.6, 4.7, 3.20, 3.24:

d=57 **մմ/мм**,
S=3 **մմ/мм**

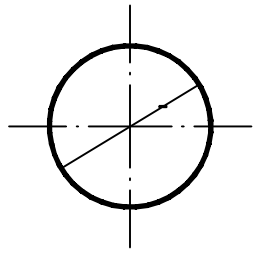

Տեսակ/Тип II
3.10, 4.4,
4.5:
d=57 **մմ/мм**,
S=3 **մմ/мм**

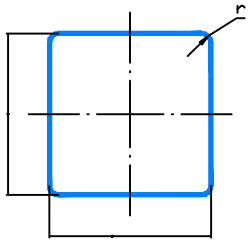

Տեսակ/Тип II – III
2.1, 2.2, 2.7, 5.5, 5.6,
5.8–5.14, 5.15.2–5.15.
5.19.1, 5.19.2, 5.20,
6.2, 6.3.1, 6.3.2, 6.4,
6.8.1–6.8.3, 8.1.2, 8.13:
B=900,
r=45

d=57 **մմ/мм**,
S=3 **մմ/мм**

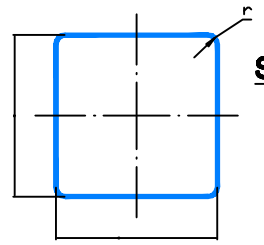

Տեսակ/Тип I –
6.5–6.7
B=700,
r=45

d=57 **մմ/мм**,
S=3 **մմ/мм**

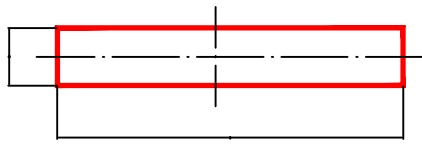

Տեսակ/Тип II – III
1.34.1–1.34.2
B=865,
B=1625,
B=3150,
H=700
r = 45°

d=57 **մմ/мм**,
S=3 **մմ/мм**

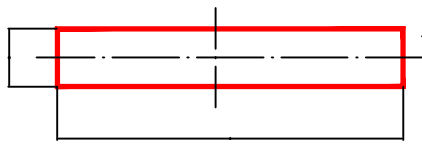

Տեսակ/Тип II – III
1.34.3
B=1625,
B=3150,
H=700

d=57 **մմ/мм**,
S=3 **մմ/мм**

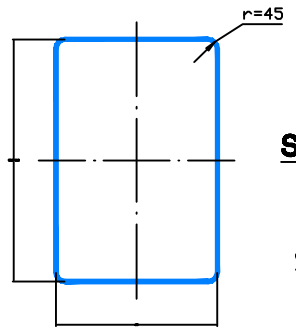

Տեսակ/Тип II – III
7.1–7.18:
r = 45°

d=57 **մմ/мм**,
S=3 **մմ/մմ**

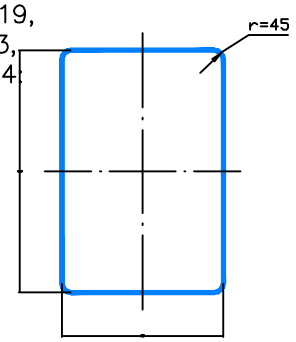

Տեսակ/Тип III
5.1–5.4:
d=57 **մմ/мм**,
S=3 **մմ/մմ**

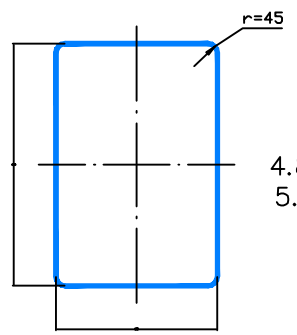

Տեսակ/Тип I
4.8.1–4.8.3, 5.16–5.18,
5.21–5.22, 5.27–5.34:

d=57 **մմ/мм**,
S=3 **մմ/մմ**

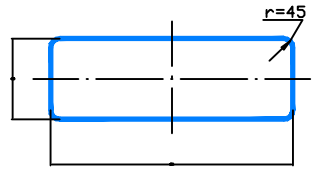

Տեսակ/Тип III
1.4.1–1.4.6, 8.1.1, 8.1.3, 8.1.4,
8.2.1, 8.2.2–8.11, 8.12,
8.14–8.21.3:
d=57 **մմ/мм**,
S=3 **մմ/մմ**

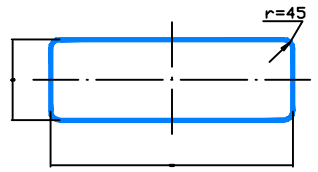

Տեսակ/Тип III
5.7.1, 5.7.2, 5.23.2,
5.24.2, 6.14.2, 6.16,
6.18.1–6.18.3:
d=57 **մմ/мм**,
S=3 **մմ/մմ**

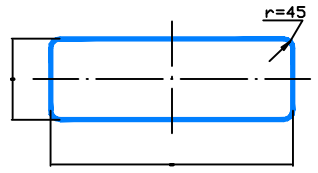

Տեսակ/Тип III
5.15.1, 5.15.3,
5.15.7, 5.15.8:
d=57 **մմ/мм**,
S=3 **մմ/մմ**

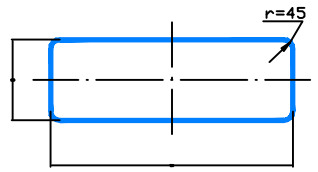

Տեսակ II
6.14.1
d=57 **մմ/мм**,
S=3 **մմ/մմ**

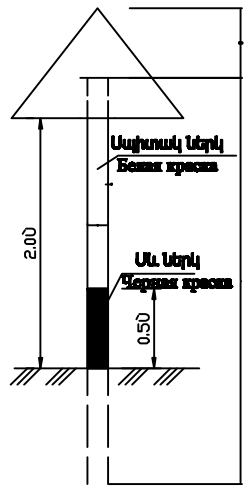

5.24.1
5.26

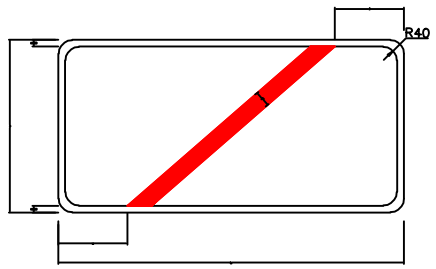

5.23.1
5.25

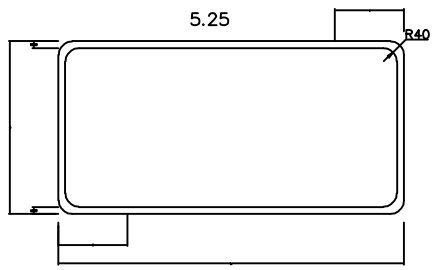

Պաշտոն	Անուն.Ազգանուն	Ստորագրություն	Ամիս Ամսաթիվ	ԿԱՊԱԼԻ ՀԱՄԱՑԱՆՔԱՊԵՏԱՐԱՆ		
				Սյունիքի մարզի Կապան համայնքի Սյունիք բնակավայրի Սյունիքի միջնակարգ դպրոց տանող ճանապարհի ասֆալտապատում Հատված ՊԿ0+00-:-ՊԿ2+02		
Նախագծող	Ս. Դաբաղյան					
				Ճանապարհային մաս	Փուլ	Թերթ	Թերթեր
					ԱՆ	12-01	1
				Ճանապարհային նշանների չափերի սխեմա	«ԱՐՄՍՏՐՈՒ» ՍՊԸ		

ՕԲՅԵԿՏԻ ԱՆՎԱՆՈՒՄԸ . . . . . .
NAME OF WORKS . . . . . .
ՊԱՏՎԻՐԱՏՈՒ . . . . . .
CLIENT . . . . . .
ԿԱՊԱԼԱՌՈՒ . . . . . .
CONTRACTOR . . . . . .
ՇԻՆԱՐԱՐԱԿԱՆ ԱՇԽԱՏԱՆՔՆԵՐԻ ՍԿԻԶԲ . . . . . .
DEADLINES OF CONSTRACTION BEGINNING . . . . . .
ՎԵՐՋ . . . . . .
END . . . . . .
ԼՐԱՑՈՒՑԻՉ ՏԵՂԵԿՈՒԹՅՈՒՆՆԵՐԻ ՀԱՄԱՐ ԶԱՆԳԵԼ ՀԵՌ. . . . . .
PHONE NUMBER FOR ADDITIONAL INFORMATION . . . . . .

Պաշտոն	Անուն.Ազգանուն	Մտոր.	Ամիս Ամսաթիվ	ԿԱՊԱՆԻ ՀԱՄԱՑՆՔԱՊԵՏԱՐԱՆ			
Նախագծող	Ս. Դաբաղյան			Սյունիքի մարզի Կապան համայնքի Սյունիք բնակավայրի Սյունիքի միջնակարգ դպրոց տանող ճանապարհի ասֆալտապատում Հատված ՊԿ0+00-:-ՊԿ2+02			
				Ճանապարհային մաս	Փուլ	Թերթ	Թերթեր
					ԱՆ	13-01	1
				Կառույցի սկզբում և վերջում տեղադրվող տիպային նշան	«ԱՐՄՍՏՐՈՒՑ» ՍՊԸ		

Ճանապարհային նշագծում
Дорожная разметка

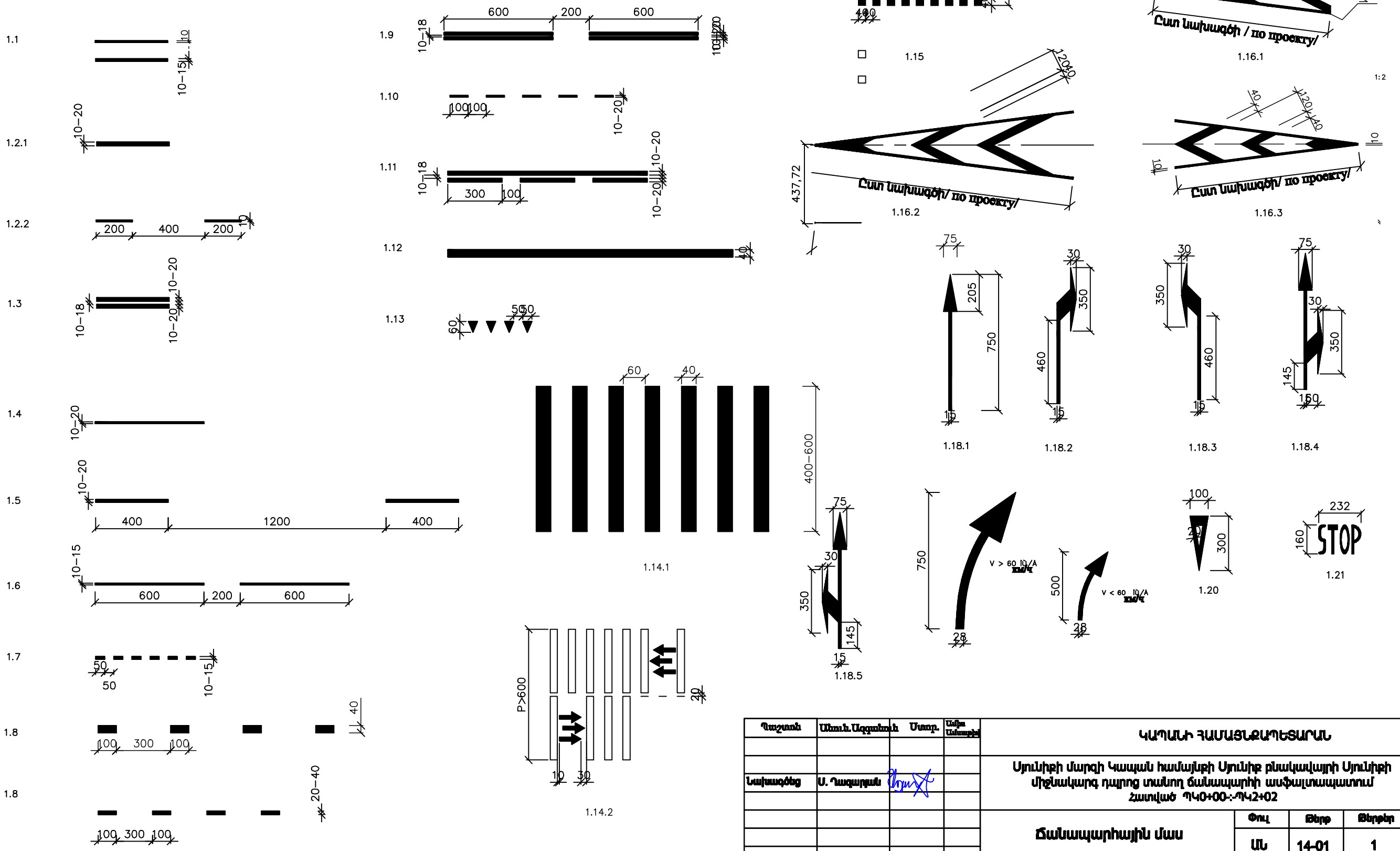

Պաշտոն	Անուն.Ազգանուն	Ստորագրություն	Ամիս Ամսաթիվ	ԿԱՊԱԼԻ ՀԱՄԱՅՆՔԱՊԵՏԱՐԱՆ		
				Սյունիքի մարզի Կապան համայնքի Սյունիք բնակավայրի Սյունիքի միջնակարգ դպրոց տանող ճանապարհի ասֆալտապատում Հատված ՊԿ0+00-:-ՊԿ2+02		
Նախագծեց	Ս. Ղազարյան					
				Ճանապարհային մաս	Փուլ	Թերթ	Թերթեր
					ԱՆ	14-01	1
				Ճանապարհի հորիզոնական գծանշում (տիպային)	«ԱՐՄՍՏՐՈՆԳ» ՍՊԸ		

Մետաղական խողովակ ժարտ.=530մմ

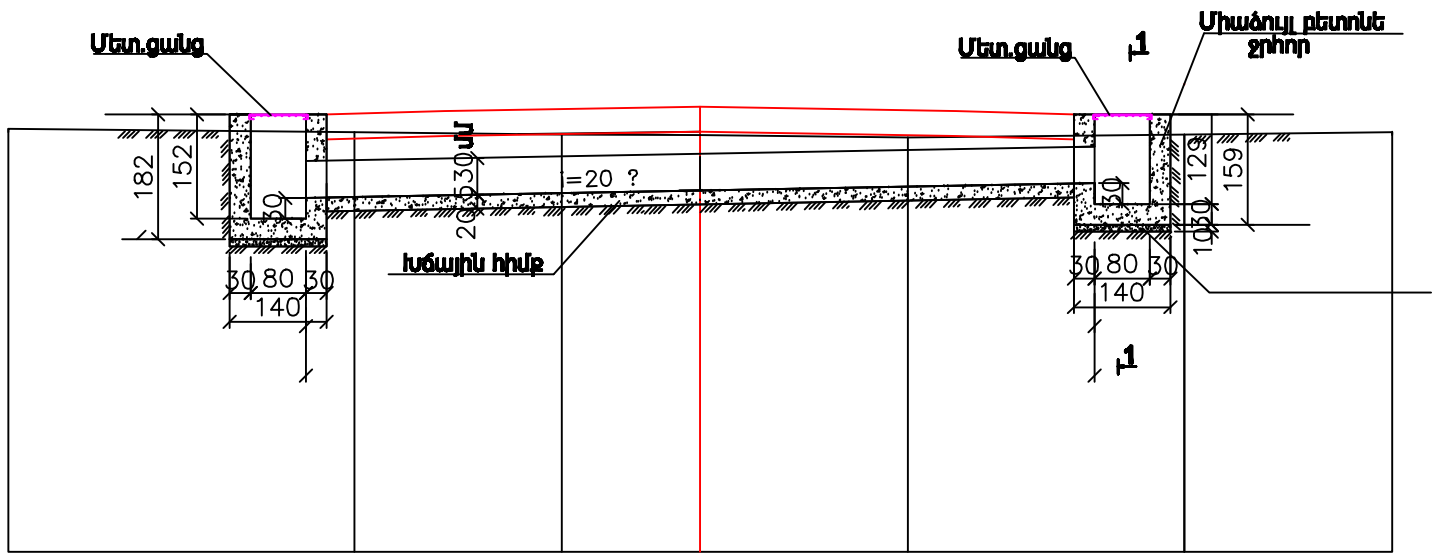

ԿՏՐՎԱԾՔ 1 - 1 Մ 1 : 100

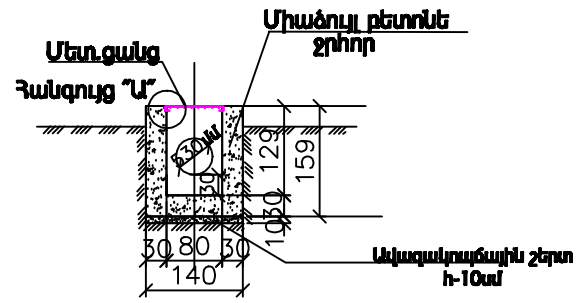

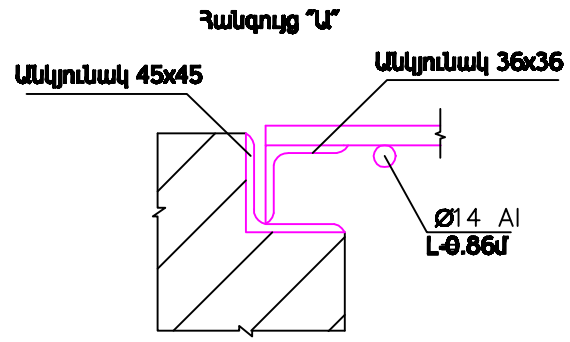

Ð?ï?Î??Çí
(ÉÇóùÁ óáõÙó ïñí?í ãí)

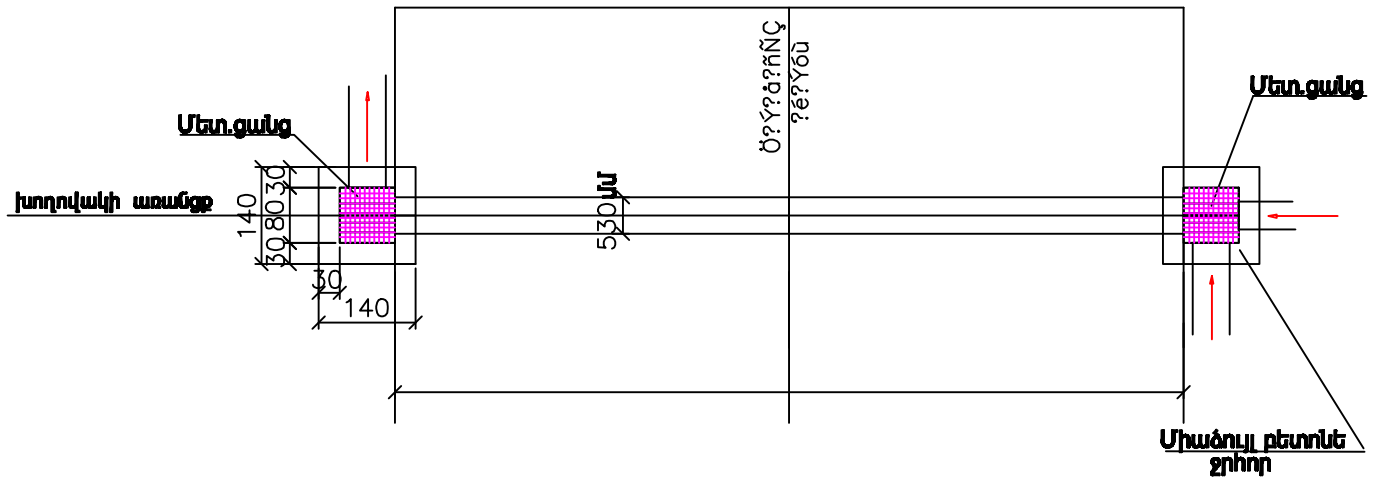

Ծանոթություն

1.Գծագիրը կազմված է 10704-76 ԳՕՍՏ -ԻՆ համաձայն:
2.Գծագրում չափերը տրված են սմ-ով, նիշերը մ-ով:

Պաշտոն	Անուն.Ազգանուն	Ստորագ.	Ամիս Ամսաթիվ	ԿԱՊԱՆԻ ՀԱՄԱՑԵՔԱՊԵՏԱՐԱՆ		
				Սյունիքի մարզի Կապան համայնքի Սյունիք բնակավայրի Սյունիքի միջնակարգ դպրոց տանող ճանապարհի ասֆալտապատում Հատված ՊԿ0+00-:-ՊԿ2+02		
Նախագծեց	Ս. Ղազարյան					
				Ճանապարհային մաս	Փուլ	Թերթ	Թերթերի
					ԱՆ	15-01	1
				Փ-530մմ մետաղական խողովակի տիպային գծագիր	«ԱՐՄՄՏՐՈՑ» ՍՊԸ		

Ճանապարհի նորոգման աշխատանքների իրականացման հատվածի երթևեկության կազմակերպման ժամանակավոր սխեմա /Բնակավայրից դուրս/
Временная схема организации движения на участкаь дорожно ремонтных пабот /Вне населеного пункта/

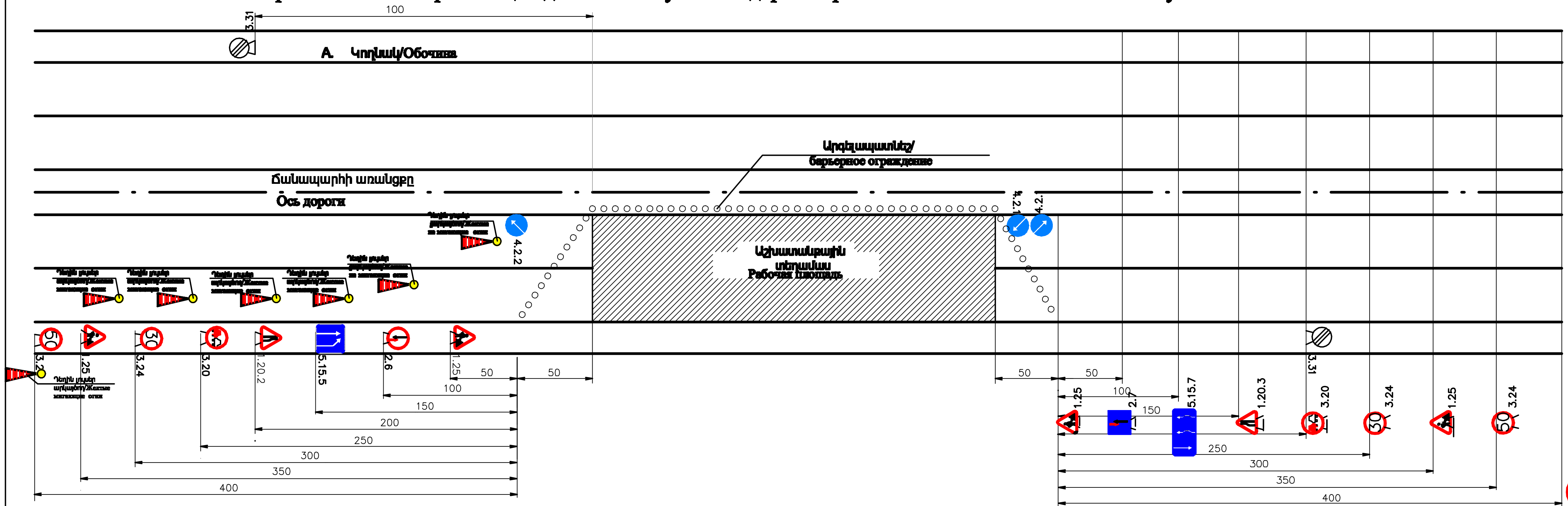

Ճանապարհի նորոգման աշխատանքների իրականացման հատվածի երթևեկության կազմակերպման ժամանակավոր սխեմա /Բնակավայրում/
Временная схема организации движения на участкаь дорожно ремонтных пабот /В населенном пункте/

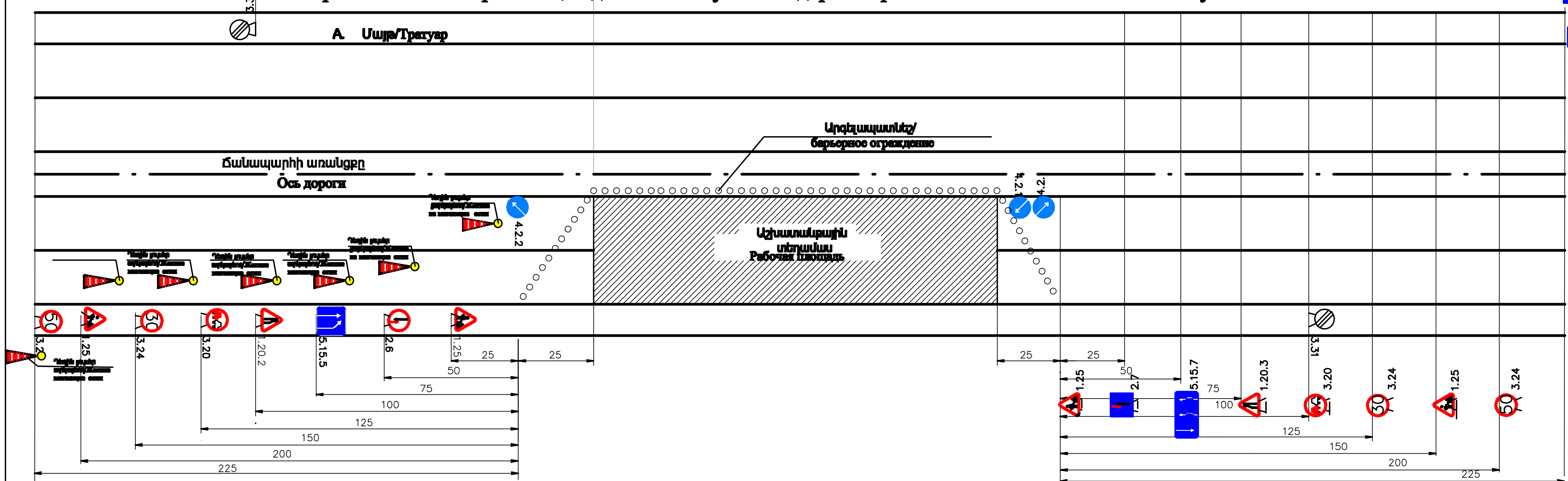

Պայմանական նշաններ / Условные обозначения

- 1.25 Ճանապարհային աշխատանքներ /Дорожные работы
- 1.20.2 Ճանապարհի նեղացում /Сужение дороги
- 1.20.3 Ճանապարհի նեղացում /Сужение дороги
- 3.20 Վազանցն արգելվում է/Обгон запрещен
- 3.24 Առավելագույն արագության սահմանափակում /Ограничение максимальной скорости
- 5.15.5 Գոտու վերջ/Конец полосы
- Դեղին արկայծող և չարկայծող լույսեր Желтые мигающие и не мигающие огни
- 3.31 Բոլոր սահմանափակումների գոտու վերջ Конец зоны всех ограничений
- 4.2.1 Արգելքի շրջանցում աջից /Объездная дорога справа
- 4.2.2 Արգելքի շրջանցում ձախից /Объездная дорога налево
- 2.6 Հանդիպակաց երթևեկության առավելություն /Преимущество встречного движения
- 2.7 Առավելություն հանդիպակաց երթևեկության նկատմամբ/ Преимущество перед встречным потоком
- 5.15.7 Երթևեկության ուղղությունը գոտիներով /Направление движения с полосами движения

Արկայծող լույսերի միջև հեռավորությունը չպետք է գեր ազանցի 6մ-ը: Արկայծող լույսերը տեղադրվում են շինհրապարակի երթևեկության կառավարման համարնախատեսված 1-ին նշանից մինչև վերջին նշան: Նշանների վրա նույնպես պետք է տեղադրված լինի արկայծող լույսեր

Պաշտոն	Անուն.Ազգանուն	Ստոր.	Ամիս Ամսաթիվ	ԿԱՊԱՆԻ ՀԱՄԱՅՆՔԱՊԵՏԱՐԱՆ		
Նախագծեց	Ս. Ղազարյան	[signature]		Սյունիքի մարզի Կապան համայնքի Սյունիք բնակավայրի Սյունիքի միջնակարգ դպրոց տանող ճանապարհի ասֆալտապատում Հատված ՊԿ0+00-:-ՊԿ2+02		
				Ճանապարհային մաս	Փուլ: ԱՆ	Թերթ: 16-01 / Թերթեր: 1
				Երթևեկության կարգավորման սխեման	«ԱՐՄՍՏՐՈՅ» ՍՊԸ	